


# SOŁECKA STRATEGIA ROZWOJU WSI WEŁNICA

w gminie Gniezno na lata  
2018-2023



Dokument sporządzony przez przedstawicieli Grupy Odnowy Wsi:

1. Dariusz Kikulski
2. Mariusz Nawrocki
3. Melania Świtała
4. Anna Wiśniewska
5. Katarzyna Ziętek

z udziałem moderatorów:

- 1. Jarosław Maciejewski**
- 2. Paweł Michalski**









## SPIS TREŚCI

KARTA DIAGNOZY ZAAWANSOWANIA ODNOWY WSI.....	5
ANALIZA ZOSOBÓW.....	9
ANALIZA SWOT .....	13
ANALIZA POTENCJAŁU ROZWOJOWEGO WSI.....	14
WIZJA ROZWOJU WSI: .....	16
PROGRAM DŁUGOTERMINOWY ODNOWY WSI NA LATA 2018-2023.....	17
PROGRAM KRÓTKOTERMINOWY ODNOWY WSI NA OKRES DWÓCH LAT.	220



## KARTA DIAGNOZY ZAAWANSOWANIA ODNOWY WSI

wraz ze sprawozdaniem z wizji w terenie

Gmina: GNIEZNO

Solectwo: Welnica

Liczba mieszkańców: 684 OSÓB

Faza odnowy	Zakres działań	*	Rozwój organizacyjny	*	Sterowanie rozwojem	*
	brak działań		istnieje tylko rada sołecka		brak planowania działań w wymiarze całej wsi	
	działania fragment. lub dotyczące wąskiej grupy		rozproszone działanie organizacji			
A Inicjalna	działania spontaniczne	x	zawiązana grupa odnowy wsi	x	opracowanie planu i programu odnowy dla całej wsi	x
	porządkowanie wsi	x				
	projekty startowe (z programu krótkoterminowego)	x	podejmuje się kroki na rzecz skoordynowania działań organizacji we wsi	x	planowanie w krótkim horyzoncie czasowym	x
	przekonywanie mieszkańców do idei odnowy wsi i integrowanie wokół pierwszych przedsięwzięć	x				

MAJ 2018

<b>B</b> Początkowa	różnorodne projekty (z programu długoterminowego) nastawione na usunięcie podstawowych barier i zaspokojenie głównych potrzeb	liczna grupa odnowy wsi (skupia przedstawicieli organizacji i instytucji)	systematyczne planowanie działań, (np. roczne plany rzeczowo- finansowe, kalendarze imprez)
		zawiązane stowarzyszenie na rzecz rozwoju (odnowy) wsi	wykorzystywanie gminnych instrumentów wsparcia
	pobudzenie mieszkańców do odnowy własnych posesji	skoordynowane działanie organizacji obecnych we wsi	proste instrumenty komunikacji wewnętrznej
<b>C</b> Zaawansowana	projekty jakościowo zmieniające kluczowe obszary życia oraz kształtujące strukturę wsi	„koalicja” organizacji i instytucji na rzecz odnowy wsi	projektowanie działań (projekty) pozyskiwanie środków zewnętrznych
	projekty wyróżniające wieś, kształtuje się centrum wiejskie	liczne stowarzyszenie odnowy wsi	systematyczne planowanie rozwoju (aktualizowanie planu i programu odnowy wsi)
	powszechne zaangażowanie mieszkańców w projekty publiczne	animacja aktywności poszczególnych grup mieszkańców	rozwinięta komunikacja wewnętrzna
	powszechna odnowa prywatnych posesji		promocja wsi
<b>D</b> Całość iowa	lokalnie oraz regionalnie powiązane ze sobą projekty wywołujące efekt synergiczny	stowarzyszenie odnowy wsi instytucją rozwoju lokalnego (Centrum Aktywności Lokalnej)	kompleksowe i szczegółowe planowanie

	(nacisk na tworzenie miejsc pracy)		rozwój wsi oparty na aktywności kluczowych grup mieszkańców (rolników, przedsiębiorców, młodzieży, kobiet) i stowarzyszeń		przestrzenne	
	ukształtowane „centrum wiejskie”				powszechny udział grup mieszkańców w strategicznym planowaniu rozwoju	
	świadome kształtowanie czynników rozwoju (np. wykorzystania odnawialnych energii)				rozwinięta promocja oraz komunikacja z otoczeniem	
	projekty kreujące „wieś tematyczną”					
	dostosowanie projektów prywatnych do programu odnowy wsi				instrumenty wsparcia działań prywatnych	

Wstaw X gdy spełnia warunek

### Sprawozdanie z wizji w terenie

Miejsce i data przeprowadzenia wizji: 05 maja 2018 r.

Uczestnicy: Jarosław Maciejewski, Paweł Michalski,

Krótką charakterystyka wsi:

Wieś Welnica położona jest w powiecie gnieźnieńskim w Gminie Gniezno, na obrzeżach miasta Gniezna. Usytuowanie takie powoduje, że osiedlają się tutaj ludzie szukający spokoju i wytchnienia po pracy. W ciągu minionych 15 lat wieś przeżyła boom budowlany, co wiązało się z dużym napływem nowych mieszkańców ( pięciokrotny wzrost) i zmianą charakteru wsi z rolniczej na typową sypialnię podmiejską. Do wsi

MAJ 2018



przynależy przysiółek Orchoł. Aktywność mieszkańców można określić jako niską w sprawach ich najbliższego otoczenia. Więzi sąsiedzkie są zacieśnione między mieszkańcami poszczególnych osiedli, których we wsi jest 12. W miejscowości zlokalizowanych jest kilka dość dużych gospodarstw rolnych, zdecydowana większość mieszkańców utrzymuje się z pracy w Gnieźnie i pobliskich gminach. Wełnica jest malowniczo położona pomiędzy jeziorami Wełnickim i Strzyżewskim, przez które przepływa rzeka Wełna. Sołectwo posiada pełną infrastrukturę, gaz, wodociąg, kanalizację sanitarną i światłowód, jednak nie w pełni dociera do wszystkich mieszkańców. Jest kilka dróg z utwardzoną nawierzchnią, wiele innych oczekuje na przebudowę. W centrum wsi stoi figurka NSPJ z 1945 r. Dużym ograniczeniem w integracji mieszkańców, w radosnym rozwoju dzieci jest brak jakiegokolwiek bazy sportowej czy rekreacyjnej na terenie wsi. Jest szansa na zagospodarowanie działki nr 3 przy osiedlu Łąkowym. W miejscowości funkcjonuje fundusz sołecki.

*(aktywność mieszkańców, funkcjonujące organizacje pozarządowe, infrastruktura, charakter zabudowy, fundusze)*

Z przeprowadzonej wizji w terenie sporządzono dokumentację fotograficzną (płyta CD).

Data: 5 maja 2018 r.

Sporządził: Jarosław Maciejewski, Paweł Michalski

MAJ 2018



## ANALIZA ZOSOBÓW

ANALIZA ZASOBÓW – część I					
RODZAJ ZASOBU*		Opis (nazwanie) zasobu jakim wieś dysponuje	Znaczenie zasobu (odpowiednio wstaw X)		
			MAŁE	DUŻE	WYRÓŻNI AJĄCE
PRZYRODNICZY	walory krajobrazu, rzeźby terenu	Położona na wzniesieniach w dolinie Wełny			X
	stan środowiska	Naturalny, niezdegradowany, brak uciążliwego przemysłu		X	
	walory klimatu	Umiarkowany, czyste powietrze		X	
	walory szaty roślinnej	Zadrzewienia śródpolne, łąki pola w sąsiedztwie osiedli		X	
	cenne przyrodniczo obszary lub obiekty	Rzeka Wełna		X	
	świat zwierzęcy (ostoje, siedliska)	Żurawie, bociany, łabędzie, bobry, drobna zwierzyna polna		X	
	wody powierzchniowe (cieki, rzeki, stawy)	Jezioro Wełnickie, Jezioro Strzyżewskie, rzeka Wełna		X	
	wody podziemne	Wody gruntowe	X		
	gleby	3i 4 klasa, wysoka kultura uprawy	X		
	kopaliny	Nie występują			
	walory geotechniczne	Nie zidentyfikowano			
KULTUROWY	walory architektury	Figura NSPJ w centrum wsi		X	
	walory przestrzeni wiejskiej publicznej	brak			
	walory przestrzeni wiejskiej prywatnej	Przeważają budynki dwukondygnacyjne o spadzistych dachach	X		
	zabytki i pamiątki historyczne	brak			
	osobliwości kulturowe	Nie zidentyfikowano			
	miejsca, osoby i przedmioty kultu	Figurka NSPJ w centrum wsi, kiedyś nabożeństwa majowe	X		
	święta, odpusty, pielgrzymki	brak			
	tradycje, obrzędy, gwara	brak			
	legandy, podania i fakty historyczne	brak			
	przekazy literackie	brak			
	ważne postacie i przekazy historyczne	Nie zidentyfikowano			

	specyficzne nazwy	Orchoł	X		
	specyficzne potrawy	brak			
	dawne zawody	brak			
	zespoły artystyczne, twórcy	brak			
<b>ANALIZA ZASOBÓW – część II</b>					
<b>RODZAJ ZASOBU</b>		<b>Opis (nazwanie) zasobu jakim wieś dysponuje</b>	<b>Znaczenie zasobu (odpowiednio wstaw X)</b>		
			MAŁE	DUŻE	WYRÓŻNI AJĄCE
<b>OBIEKTY I TERENY</b>	działki pod zabudowę mieszkaniową	Duża część wsi posiada tereny pod budownictwo , MPZP			X
	działki pod domy letniskowe	brak			
	działki pod zakłady usługowe i przemysł	MPZP dopuszczają zabudowę mieszkaniowo- usługową	X		
	pustostany mieszkaniowe	Nie zidentyfikowano			
	pustostany poprzemysłowe	Nie zidentyfikowano			
	tradycyjne nieużytkowane obiekty gospodarskie (stodoły, spichlerze, kuźnie, młyny, itp.)	brak			
<b>INFRASTRUKTURA SPOŁECZNA</b>	placze publicznych spotkań, festynów	brak			
	sale spotkań, świetlice, kluby	brak			
	miejsca uprawiania sportu	brak			
	miejsca rekreacji	Tereny zielone przyległe do osiedli, drogi gminne	X		
	ścieżki rowerowe, szlaki turystyczne	Szlaki piesze i rowerowe	X		
	szkoły	Dzieci dowożone do Szkoły Podstawowej w Jankowie	X		
	przedszkola	Przedszkole w Jankowie	X		
	biblioteki	Biblioteka gminna w Jankowie, Biblioteka Publiczna miasta Gniezna	X		
	placówki opieki społecznej	Jankówko, Gniezno	X		
	placówki służby zdrowia	Najbliższe placówki ZOZ w Gnieźnie	X		
<b>INFRASTRUKTURA</b>	wodociąg, kanalizacja	Wieś zwodociągowana i w większości położona kanalizacja		X	
	drogi (nawierzchnia, oznakowanie oświetlenie)	Droga powiatowa asfaltowa, kilka dróg wykonanych z nawierzchni trwałej, pozostałe gruntowe, pilna potrzeba budowy kolejnych		X	

		nawierzchni, większość wsi doświetlona			
	chodniki, parkingi, przystanki	Brak chodników, konieczność budowy chodnika przy głównej drodze gminnej. Kilka przystanków MPK, 2 pętle autobusowe.			X
	sieć telefoniczna i dostępność Internetu	Dostępny internet poprzez światłowód i bezprzewodowo	X		
	telefonii komórkowa	Wszyscy operatorzy	X		
	inne	Bardzo szybki przyrost liczby mieszkańców wsi, w ciągu 15 lat liczba zwiększyła się pięciokrotnie			X

### ANALIZA ZASOBÓW – część III

RODZAJ ZASOBU	Opis (nazwanie) zasobu jakim wieś dysponuje	Znaczenie zasobu (odpowiednio wstaw X)			
		MAŁE	DUŻE	WYRÓŻNIAJĄCE	
<b>GOSPODARKA, ROLNICTWO</b>	miejsca pracy (gdzie, ile? )	Prywatne, najczęściej jednoosobowe firmy.	X		
	znane firmy produkcyjne i zakłady usługowe i ich produkty	Nie zidentyfikowano			
	gastronomia	Nie zidentyfikowano			
	miejsca noclegowe	Nie zidentyfikowano			
	gospodarstwa rolne	Sześć gospodarstw rolnych, jedno ogrodnicze.	X		
	uprawy hodowle	Rzepak, zboża, buraki cukrowe, krowy ras mlecznych, bydło opasowe	X		
	możliwe do wykorzystania odpady produkcyjne	słoma	X		
	zasoby odnawialnych energii	Pojedyncze systemy solarne i fotowoltaiczne	X		
<b>WE I POZYSKI</b>	środki udostępniane przez gminę	Fundusz Sołecki, z budżetu gminy na realizację zadań inwestycyjnych .		X	

	środki wypracowywane	brak			
<b>MIESZKAŃCY ( KAPITAŁ SPOŁECZNY I LUDZKI)</b>	autorytety i znane postacie we wsi	brak			
	krajanie znani w regionie, w kraju i zagranicą	Nie zidentyfikowano			
	osoby o specyficznej lub ważnej dla wiedzy i umiejętnościach, m.in. studenci	brak			
	przedsiębiorcy, sponsorzy	brak			
	osoby z dostępem do Internetu i umiejętnościach informatycznych	Mieszkańcy w większości korzystają z internetu	X		
	pracownicy nauki	Kilku pracowników wyższych uczelni	X		
	związki i stowarzyszenia	brak			
	kontakty zewnętrzne (np. z mediami)	brak			
	współpraca zagraniczna i krajowa	brak			
<b>INFORMACJE DOSTĘPNE O WSI</b>	publikatory, lokalna prasa	brak			
	książki, przewodniki	brak			
	strony www	brak			

**Zasoby** – wszelkie elementy materialne i niematerialne wsi i związanego z nią obszaru, które mogą być wykorzystane obecnie  bądź w przyszłości w realizacji publicznych bądź prywatnych przedsięwzięć odnowy wsi. Zwrócić uwagę na elementy specyficzne i rzadkie (wyróżniające wieś). *Opracowanie: Ryszard Wilczyński*

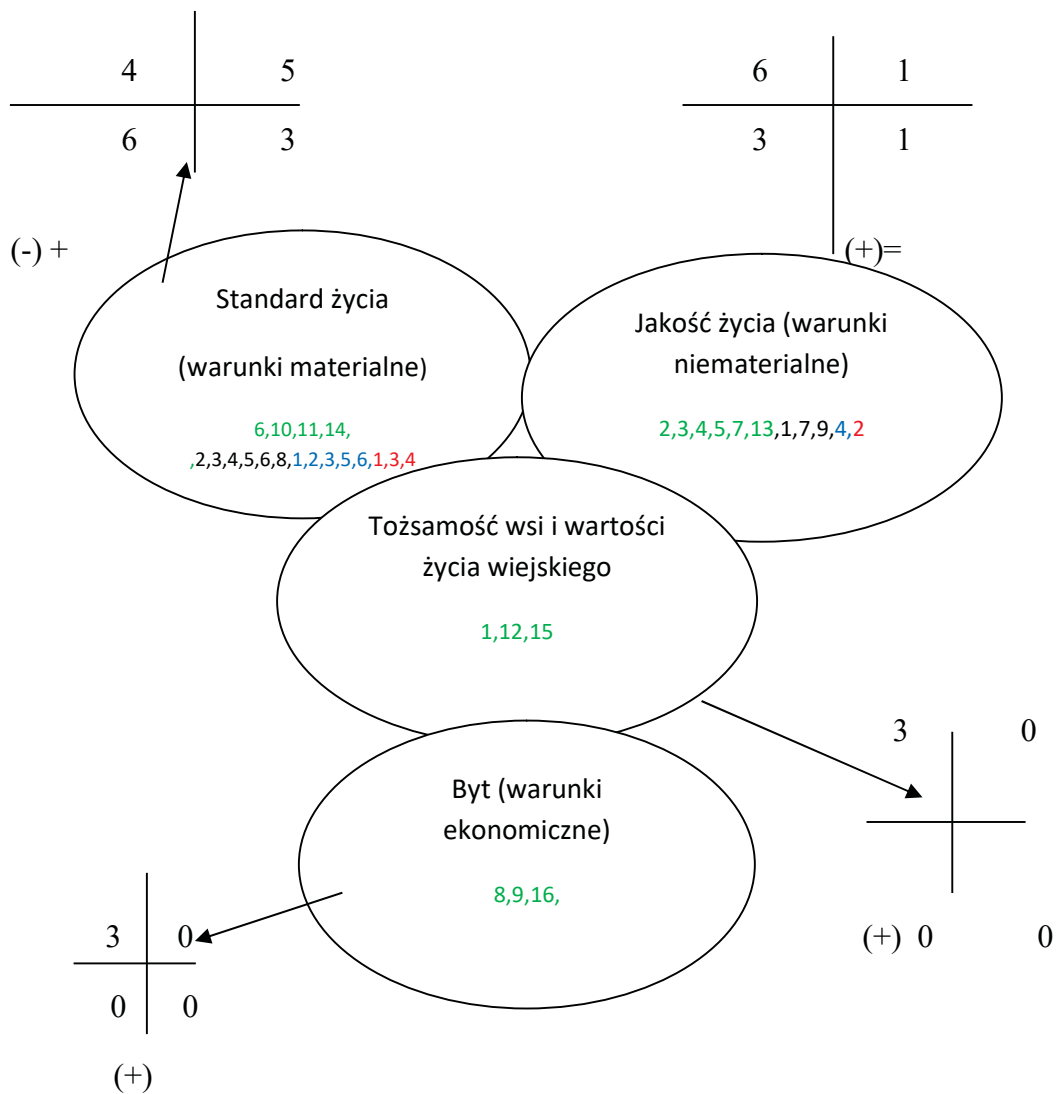


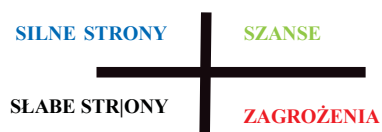
## ANALIZA SWOT

<b>SILNE STRONY</b> (atuty wewnętrzne)	<b>SŁABE STRONY</b> (słabości wewnętrzne)
1. Położenie geograficzne T 2. Czyste środowisko J 3. Jezioro Wełnickie i Strzyżewskie oraz rzeka Wełna J 4. Łowiska wędkarskie na terenie sołectwa prowadzone przez PZW J 5. Brak uciążliwego przemysłu J 6. Szlaki piesze i rowerowe przebiegające przez wieś S 7. Grupa odnowy wsi J 8. Sklep spożywczy B 9. Gospodarstwo ogrodnicze sprzedające owoce, warzywa oraz kwiaty B 10. Fundusz sołecki S 11. Dostęp do wodociągu, kanalizacji oraz gazu ziemnego S 12. Bogata szata roślinna oraz zwierzęca T 13. Wzrastająca liczba mieszkańców J 14. Tereny do zagospodarowania na potrzeby sołectwa, działka nr 3 S 15. Przydrożna figura NSPJ z 1945 oraz krzyż T 16. Dwie pasieki z możliwością zakupu miodu B	1. Niski poziom integracji mieszkańców J 2. Niewystarczająca ilość utwardzonych dróg lokalnych S 3. Brak ogólnodostępnych terenów rekreacyjnych S 4. Brak świetlicy wiejskiej S 5. Niewystarczająca ilość połączeń MPK z Gnieznem S 6. Brak chodnika przy drodze przechodzącej przez sołectwo S 7. Brak lokalnych dróg rowerowych J 8. Zanieczyszczenie rowów i terenów zielonych S 9. Brak oferty edukacyjnej i kulturalnej dla mieszkańców J

<b>SZANSE</b> (okazje zewnętrzne płynące z otoczenia)	<b>ZAGROŻENIA</b> (zagrożenie płynące z otoczenia)
1. Dobre położenie komunikacyjne, łatwy dojazd do miejscowości ościennych S 2. Utworzenie ogólnodostępnych terenów rekreacyjnych S 3. Budowa chodnika przy drodze gminnej S 4. Zespół Szkolno-Przedszkolny w Jankowie J 5. Pozyskanie środków z LGD Trakt Piastów S 6. Dwie linie autobusowe kursujące do Gniezna S	1. Duży ruch pojazdów na wąskiej drodze gminnej, niebezpieczne zakręty S 2. Niestabilność przepisów prawa J 3. Niewystarczające fundusze gminne na zadania infrastrukturalne S 4. Brak dróg rowerowych pomiędzy sołectwami a Gnieznem S

## Analiza potencjału rozwojowego wsi





**Tożsamość wsi i wartości życia wiejskiego (+) =**

3	0
0	0

Wnioski: Obszar mocny, otoczenie bez wpływu. Przewaga mocnych stron w obszarze tożsamości, należy je wykorzystywać w procesie rozwoju

**Standard życia (warunki materialne) (-) +**

4	5
6	3

Wnioski: Obszar słaby, otoczenie obojętne. Słabe strony zdecydowanie przeważają. Standard ten wymaga działań długoterminowych, budowania infrastruktury publicznej mającej wpływ na jakość życia mieszkańców

**Jakość życia (warunki niematerialne i duchowe (+) =**

6	1
3	1

Wnioski: Obszar pozytywny, otoczenie obojętne. Należy wspierać mieszkańców w wykorzystywaniu mocnych stron obszaru oraz wykorzystywać szanse pojawiające się w otoczeniu.

**Byt (warunki ekonomiczne) (+) =**

3	0
0	0

Wnioski: Obszar dodatni, otoczenie bez wpływu. Należy podjąć działania budujące silne strony i szanse w procesie odnowy wsi.



## WIZJA ROZWOJU WSI:

### Hasłowa:

*Wielnica, tu się żyje bezpiecznie, w ciszy i spokoju, z dala od miejskiego zgiełku.*

### Opisowa:

Chodniki i ścieżki rowerowe połączą wieś z sąsiednimi sołectwami oraz Gnieznem.

Nowo utworzony, długo oczekiwany teren rekreacji, na którym będzie plac zabaw, boiska oraz strefa seniora zintegrują mieszkańców wsi.

Grupa Odnowy Wsi oraz Rada Sołeczka wspierają aktywność mieszkańców w działaniach na rzecz sołectwa.





### PROGRAM DŁUGOTERMINOWY ODNOWY WSI na lata 2018-2023

Wizja wsi (hasłowa): **Welnica, tu się żyje bezpiecznie w ciszy i spokoju, z dala od miejskiego zgiełku.**

I. Plan rozwoju			II. Program rozwoju
1. CELE Co trzeba osiągnąć by urzeczywistnić wizję naszej wsi?	2. Co nam pomoże osiągnąć cele? (zasoby, silne strony, szanse)		3. Co nam może przeszkodzić? (słabe strony, zagrożenia)
	ZASOBY których użyjemy	ATUTY silne strony i szanse jakie wykorzystamy	BARIERY Słabe strony jakie wyeliminujemy Zagrożenia jakich unikniemy
<b>A. TOŻSAMOŚĆ WSI I WARTOŚCI ŻYCIA WIEJSKIEGO</b>			
1. Kultuwanie tradycji, budowanie tożsamości.  2. Propagowanie niepowtarzalnego krajobrazu przyrodniczego	-Fundusz sołecki -Sponsorzy -Tradycje -Internet -Archiwa mieszkańców	-Duża liczba nowych mieszkańców -Figura NSPJ -Przydrożny krzyż -Położenie geograficzne -Bogata szata roślinna oraz zwierzęca	-Niski poziom integracji mieszkańców  -Małe środki finansowe
			1.1. Utworzenie strony internetowej sołectwa połączonej z profilem na facebooku 1.2. Renowacja figurki NSPJ oraz przydrożnego krzyża. 2.1. Porządkowanie terenu pod ścieżkę edukacyjną. 2.2. Budowa przyrodniczej ścieżki edukacyjnej 2.3. Tablice informujące o faunie i florze

MAJ 2018

**B. STANDARD ŻYCIA**

<p>1. Utworzenie terenu rekreacyjno-sportowego</p> <p>2. Podniesienie jakości dróg gminnych</p>	<p>- Środki zewnętrzne</p> <p>- Fundusz sołecki</p> <p>- Drogi gminne</p>	<p>- Działka geodezyjna nr 3</p> <p>- Młodzież i dorośli aktywnie spędzający czas</p> <p>- Praca własna mieszkańców</p> <p>- Współpraca z gminą</p>	<p>- Niewystarczające fundusze</p> <p>- Niewystarczająca ilość utwardzonych dróg gminnych</p> <p>- Brak ogólnodostępnych terenów rekreacyjnych</p> <p>- Brak chodnika przy drodze gminnej przecinającej wieś</p>	<p>1.1. Utworzenie terenu rekreacyjnego w miejscowości Wełnica na działce nr 3</p> <p>1.2. Budowa strefy seniora</p> <p>1.3. Budowa placu zabaw</p> <p>2.1. Budowa chodnika przy drodze gminnej wraz z wyznaczeniem przejść dla pieszych w niebezpiecznych miejscach</p> <p>2.2. Remont dróg gminnych w sołectwie</p>
---	---	---	--	---

**C. JAKOŚĆ ŻYCIA**

<p>1. Poprawa bezpieczeństwa mieszkańców sołectwa</p> <p>2. Zwiększenie integracji mieszkańców</p> <p>3. Promowanie zdrowego stylu życia</p>	<p>- Fundusz Sołecki</p> <p>- Atrakcyjne tereny</p> <p>- Wielu mieszkańców uprawia bieganie, jazdę na rowerze</p>	<p>- Praca mieszkańców</p> <p>- Motywacja do integracji</p> <p>- Czyste środowisko</p> <p>- Rada sołecka</p>	<p>- Niskie zaangażowanie mieszkańców</p> <p>- Niska liczba patroli policyjnych</p> <p>- Brak środków finansowych</p> <p>- Brak infrastruktury</p>	<p>1.1. Budowa chodnika przy drodze gminnej.</p> <p>1.2. Doświetlenie niebezpiecznych miejsc.</p> <p>2.1. Festyn sąsiedzki „Dzień Sąsiada”</p> <p>2.2. Wspólne porządkowanie wsi, sadzenie drzew</p> <p>3.1. Tworzenie szlaków rowerowych</p> <p>3.2. Wyznaczanie ścieżek pieszych</p> <p>3.2. Miejsca odpoczynku wraz z ławkami</p>
--	---	--	--	--

**D. BYT**

<p>1. Promocja sołectwa, promocja produktów lokalnych</p>	<p>- Aktywni mieszkańcy</p> <p>- Rada Sołecka</p> <p>- Internet</p>	<p>- Ułatwienie dostępu do produktów lokalnych</p> <p>- Nowi mieszkańcy wsi</p>	<p>- Brak wiedzy o wytwórcach produktów lokalnych</p>	<p>1.1. Folder promujący wieś</p> <p>1.2. Promocja produktów lokalnych (strona internetowa sołectwa, gminy)</p> <p>1.3. Sprzedaż wyrobów od lokalnych producentów, miodu, pomidorów, truskawek, na uroczystościach gminnych, sołeckich</p>
---	---	---	---	--

**PROGRAM KRÓTKOTERMINOWY ODNOWY WSI na OKRES dwóch lat**

Kluczowy problem	Odpowiedź	Propozycja projektu	Czy nas stać na realizację? (tak/nie)		Punktacja	Hierarchia
			Organizacyjnie	Finansowo		
Co nas najbardziej zintegruje?	Praca na rzecz wsi	Wspólne porządkowanie wsi, sadzenie drzew	tak	tak	13	III
Na czy nam najbardziej zależy?	Powstaniu terenu rekreacyjno-wypoczynkowego	Wełnicka strefa rekreacji będzie sprzyjać sołeckiej integracji.	nie	nie	23	I
Co nam najbardziej przeszkadza?	Brak bezpieczeństwa w poruszaniu się po terenie wsi	Budowa chodnika przy drodze gminnej	nie	nie	17	II
Co najbardziej zmieni nasze życie?	Strona internetowa sołectwa Wełnica	Utworzenie strony internetowej sołectwa połączonej z profilem na facebooku	tak	nie	10	V
Co nam przyjdzie najłatwiej?	Organizacja imprez	Zorganizowanie festynu sąsiedzkiego „Dzień Sąsiada”	tak	tak	12	IV
Na realizację jakiego projektu planujemy pozyskać środki zewnętrzne? Z jakich źródeł?	<b>Wełnicka strefa rekreacji będzie sprzyjać sołeckiej integracji.</b> Program Wielkopolska Odnowa Wsi organizowany przez UMWW - konkurs Pięknieje Wielkopolska Wieś Fundusz Sołecki Dofinansowanie z budżetu Gminy Gniezno					

MAJ 2018



**Podpisy przedstawicieli Grupy Odnowy Wsi:  
uczestniczących w przygotowaniu dokumentu:**

1. Dariusz Kikulski
2. Mariusz Nawrocki
3. Melania Świtała
4. Anna Wiśniewska
5. Katarzyna Ziętek

**Podpisy moderatorów odnowy wsi:**

1. Jarosław Maciejewski
2. Paweł Michalski