

Projekt

z dnia 16 marca 2018 r. Zatwierdzony przez

.....

**UCHWAŁA NR XLVII/___/2018
RADY GMINY GNIEZNO**

z dnia 26 marca 2018 r.

**w sprawie miejscowego planu zagospodarowania przestrzennego terenu położonego w miejscowości
Lubochnia dz. nr ewid. 119, 120/3 i część dz. nr ewid. 120/4.**

Na podstawie art. 18 ust. 2 pkt 5 ustawy z dnia 8 marca 1990 r. o samorządzie gminnym (t.j. Dz. U. z 2017 r., poz. 1875 ze zm.) i art. 20 ust. 1 ustawy z dnia 27 marca 2003 r. o planowaniu i zagospodarowaniu przestrzennym (t.j. Dz. U. z 2017 r. poz. 1073 ze zm.) Rada Gminy Gniezno uchwala, co następuje:

§ 1. 1. Uchwala się miejscowy plan zagospodarowania przestrzennego terenu położonego w miejscowości **Lubochnia dz. nr ewid. 119, 120/3 i część dz. nr ewid. 120/4**, zwany dalej „planem”, stwierdzając iż nie narusza on ustaleń Studium uwarunkowań i kierunków zagospodarowania przestrzennego gminy Gniezno, uchwalonego uchwałą Nr 119/XI/2000 Rady Gminy Gniezno z dnia 28.02.2000 r. z późn. zmianami.

2. Załączniki do uchwały stanowią:

- 1) część graficzna planu w skali 1:1000, zwana dalej „rysunkiem planu” - załącznik nr 1;
 - 2) rozstrzygnięcie Rady Gminy Gniezno o sposobie rozpatrzenia uwag do projektu planu - załącznik nr 2;
 - 3) rozstrzygnięcie Rady Gminy Gniezno o sposobie realizacji, zapisanych w planie inwestycji z zakresu infrastruktury technicznej, które należą do zadań własnych gminy oraz zasadach ich finansowania, zgodnie z przepisami o finansach publicznych - załącznik nr 3.
3. Granice obszaru objętego planem o powierzchni 2,9369 ha, określono na rysunku planu.

§ 2. Ilekroć w uchwale jest mowa o:

- 1) **budynku gospodarczo-garażowym** – należy przez to rozumieć budynek gospodarczy z wydzieloną przestrzenią do celów garażowania pojazdów samochodowych;
- 2) **działce** – należy przez to rozumieć działkę budowlaną w rozumieniu ustawy o planowaniu i zagospodarowaniu przestrzennym;
- 3) **materiale dachówkopodobnym** – należy przez to rozumieć materiał o podobnych walorach estetycznych jak dachówka ceramiczna;
- 4) **nieprzekraczalnej linii zabudowy** – należy przez to rozumieć linię ograniczającą teren, na którym ustala się usytuowanie budynku z dopuszczeniem wysunięcia poza tę linię na odległość nie większą niż 1,5 m okapów, gzymsów, balkonów, galerii, przedsionków, tarasów i schodów zewnętrznych;
- 5) **powierzchni całkowitej zabudowy** – należy przez to rozumieć sumę powierzchni całkowitej kondygnacji nadziemnych wszystkich budynków na działce budowlanej;

§ 3. Ustala się następujące przeznaczenie terenów:

- 1) tereny zabudowy mieszkaniowej jednorodzinnej i zieleni krajobrazowej, oznaczone symbolami **1MN/ZK** i **2MN/ZK**;
- 2) teren drogi publicznej klasy dojazdowej – projektowane poszerzenie drogi publicznej, oznaczony symbolem **KD-D**;
- 3) tereny dróg wewnętrznych, oznaczone symbolami **1KDW** i **2KDW**.

§ 4. W zakresie zasad ochrony i kształtowania ładu przestrzennego ustala się nakaz lokalizacji zabudowy w obszarze ograniczonym przez nieprzekraczalne linie zabudowy.

§ 5. Ustala się następujące zasady ochrony środowiska, przyrody i krajobrazu oraz zasady kształtowania krajobrazu:

- 1) zakaz lokalizacji przedsięwzięć mogących zawsze oraz potencjalnie znacząco oddziaływać na środowisko w rozumieniu przepisów odrębnych, z wyłączeniem inwestycji celu publicznego;
- 2) nakaz zachowania na terenach **MN/ZK** dopuszczalnych poziomów hałasu w środowisku jak dla terenów zabudowy mieszkaniowej jednorodzinnej, zgodnie z przepisami odrębnymi.

§ 6. Nie ustala się zasad ochrony dziedzictwa kulturowego i zabytków, w tym krajobrazów kulturowych, oraz dóbr kultury współczesnej.

§ 7. W zakresie wymagań wynikających z potrzeb kształtowania przestrzeni publicznych, dopuszcza się wprowadzenie powierzchni biologicznie czynnej na wolnych od utwardzenia powierzchniach terenów dróg, z uwzględnieniem przebiegu sieci infrastruktury technicznej.

§ 8. 1. Dla terenów **1MN/ZK** i **2MN/ZK** ustala się następujące parametry i wskaźniki kształtowania zabudowy oraz zagospodarowania terenu:

- 1) rodzaj zabudowy: zabudowa mieszkaniowa jednorodzinna i zieleń krajobrazowa;
- 2) dopuszczenie lokalizacji budynków mieszkalnych jednorodzinnych wolno stojących, garaży, budynków gospodarczych oraz budynków gospodarczo-garażowych;
- 3) dopuszczenie lokalizacji dojeżdż i dojazdów;
- 4) intensywność zabudowy od 0,00 do 0,4 liczoną jako stosunek powierzchni całkowitej zabudowy do powierzchni działki budowlanej;
- 5) maksymalną powierzchnię zabudowy – 20% powierzchni działki;
- 6) minimalną powierzchnię terenu biologicznie czynną – 60% powierzchni działki;
- 7) dachy skośne dwuspadowe lub wielospadowe o kącie nachylenia głównych połaci dachowych od 25° do 45°;
- 8) wysokość budynków mieszkalnych jednorodzinnych nie więcej niż 9,0 m;
- 9) wysokość garaży, budynków gospodarczych oraz budynków gospodarczo-garażowych, nie więcej niż 6,0 m;
- 10) zastosowanie materiałów elewacyjnych w kolorach pastelowych, szarym i białym oraz w kolorze naturalnym materiału ceramicznego, kamienia i drewna;
- 11) zastosowanie dla dachów dachówki ceramicznej, betonowej, bitumicznej, gontu, blachy lub materiału dachówkopodobnego, w kolorach ceglasto-czerwonym, brązowym lub grafitowym;
- 12) lokalizację miejsc parkingowych, na terenie działki, w ilości minimum 2 miejsca na każdy lokal mieszkalny, wliczając w to miejsca w garażu;
- 13) minimalną powierzchnię nowo wydzielanych działek 1500 m².

§ 9. Nie ustala się granic i sposobów zagospodarowania terenów lub obiektów podlegających ochronie, na podstawie odrębnych przepisów, w tym terenów górniczych, a także obszarów szczególnego zagrożenia powodzią, obszarów osuwania się mas ziemnych, krajobrazów priorytetowych określonych w audycie krajobrazowym oraz w planach zagospodarowania przestrzennego województwa.

§ 10. 1. Ustala się następujące szczegółowe zasady i warunki scalania i podziału nieruchomości objętych planem:

- a) minimalną szerokość frontu działki – 20 m;
- b) minimalną powierzchnię nowo wydzielonej działki – 1500 m² na terenach **MN/ZK**;
- c) kąt położenia granic działek w stosunku do pasa drogowego od 70° do 110°;

2. Nie wyznacza się granic obszarów wymagających przeprowadzenia scaleń i podziałów nieruchomości.

§ 11. W zakresie szczególnych warunków zagospodarowania terenów oraz ograniczeń w ich użytkowaniu, w tym zakazu zabudowy ustala się: nakaz zastosowania rozwiązań zamiennych w przypadku wystąpienia kolizji inwestycji z urządzeniami drenażu melioracyjnego.

§ 12. Ustala się następujące zasady modernizacji, rozbudowy i budowy systemów komunikacji i infrastruktury technicznej:

- 1) w zakresie systemów komunikacji:
 - a) teren drogi publicznej klasy dojazdowej – projektowane poszerzenie drogi publicznej, oznaczony symbolem **KD-D** o szerokości zgodnej z rysunkiem planu,
 - b) tereny dróg wewnętrznych, oznaczone symbolami **1KDW** i **2KDW** o szerokościach zgodnych z rysunkiem planu,
 - c) obsługę komunikacyjną terenu **1MN/ZK** z drogi wewnętrznej **1KDW** oraz z drogi publicznej znajdującej się poza granicami planu,
 - d) obsługę komunikacyjną terenu **2MN/ZK** z dróg wewnętrznych **1KDW** i **2KDW** oraz drogi publicznej znajdującej się poza granicami planu,
 - e) nakaz zapewnienia miejsc przeznaczonych na parkowanie pojazdów zaopatrzonych w kartę parkingową, zgodnie z przepisami odrębnymi;
- 2) dopuszczenie budowy, przebudowy, rozbudowy i remontu sieci i urządzeń infrastruktury technicznej oraz przyłączy do sieci infrastruktury technicznej;
- 3) zaopatrzenie w wodę z istniejącej i projektowanej sieci wodociągowej, zgodnie z ustaleniami przepisów odrębnych;
- 4) nakaz zapewnienia dróg pożarowych oraz przeciwpożarowego zaopatrzenia w wodę do zewnętrznego gaszenia pożarów, zgodnie z ustaleniami przepisów odrębnych;
- 5) odprowadzanie ścieków komunalnych docelowo do sieci kanalizacji sanitarnej, tymczasowo do szczelnych zbiorników bezodpływowych, zgodnie z ustaleniami przepisów odrębnych;
- 6) zagospodarowanie wód opadowych i roztopowych:
 - a) z terenów **MN/ZK** docelowo do sieci kanalizacji deszczowej, a w przypadku braku możliwości przyłączenia do sieci, na własny teren nieutwardzony, do dołów chłonnych lub do zbiorników retencyjnych, zgodnie z ustaleniami przepisów odrębnych,
 - b) z powierzchni utwardzonych dróg poprzez zastosowanie urządzeń odwadniających oraz odprowadzających wodę, zgodnie z ustaleniami przepisów odrębnych;
- 7) dopuszczenie budowy sieci gazowej, zgodnie z ustaleniami przepisów odrębnych;
- 8) nakaz stosowania przy pozyskiwaniu ciepła dla celów grzewczych paliw charakteryzujących się najniższymi wskaźnikami emisyjnymi, zgodnie z ustaleniami przepisów odrębnych;
- 9) dopuszczenie wprowadzania odnawialnych źródeł energii, wytwarzających energię w celu jej zużycia na własne potrzeby, o mocy nieprzekraczającej 100 kW, zgodnie z ustaleniami przepisów odrębnych;
- 10) zasilanie w energię elektryczną z istniejącej i projektowanej sieci elektroenergetycznej, zgodnie z ustaleniami przepisów odrębnych;
- 11) postępowanie z odpadami zgodnie z ustaleniami przepisów odrębnych.

§ 13. Nie ustala się sposobów i terminów tymczasowego zagospodarowania, urządzenia i użytkowania terenów.

§ 14. Ustala się stawkę służącą naliczeniu jednorazowych opłat, o jakich mowa w art. 36 ust. 4 ustawy o planowaniu i zagospodarowaniu przestrzennym, w wysokości _____ dla terenów objętych planem.

§ 15. Wykonanie uchwały powierza się Wójtowi Gminy Gniezno.


§ 16. Uchwała wchodzi w życie po upływie 14 dni od dnia jej ogłoszenia w Dzienniku Urzędowym Województwa Wielkopolskiego.

Miejscowy plan zagospodarowania przestrzennego terenu położonego w miejscowości Lubochnia dz. nr ewid. 119, 120/3 i część dz. nr ewid. 120/4





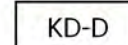

Załącznik nr 1 do uchwały Rady Gminy Gniezno
 Nr..... z dnia
 ogłoszonej w Dzienniku Urzędowym Województwa Wielkopolskiego
 z r. Nr. poz.





Skala 1:1000



OZNACZENIA:



-  granica obszaru objętego planem
-  linie rozgraniczające tereny o różnym przeznaczeniu lub o różnych zasadach zagospodarowania
-  nieprzekraczalna linia zabudowy
-  tereny zabudowy mieszkaniowej jednorodzinnej i zieleni krajobrazowej
-  teren drogi publicznej klasy dojazdowej - projektowane poszerzenie drogi publicznej
-  tereny dróg wewnętrznych

OZNACZENIA INFORMACYJNE

-  proponowany podział działek
-  linie elektroenergetyczne średniego napięcia 15 kV wraz ze strefą pasa technologicznego

Wrys z Studium uwarunkowań i kierunków zagospodarowania przestrzennego gminy Gniezno skala 1:5000



-  granica obszaru objętego planem
-  tereny doleśień, korytarze ekologiczne (dopuszcza się zabudowę letniskową i mieszkaniową)



KOCZOROWSKI
 KANCELARIA URBANISTYCZNA

Uzasadnienie

Projekt przedmiotowego, miejscowego planu zagospodarowania przestrzennego został sporządzony w związku z Uchwałą Nr XXII/156/2016 Rady Gminy Gniezno z dnia 16 maja 2016 r. w sprawie przystąpienia do sporządzenia miejscowego planu zagospodarowania przestrzennego terenu położonego w miejscowości Lubochnia dz. nr ewid. 119 i część dz. nr ewid. 120/2. Nazwa planu została uaktualniona ze względu na dokonany podział geodezyjny działek, które wchodziły w zakres opracowania.

Teren objęty przedmiotowym miejscowym planem zagospodarowania przestrzennego znajduje się w granicach administracyjnych gminy Gniezno, w jej południowo-wschodniej części. Przedmiotowa działka położona jest w obrębie Lubochni. Teren objęty opracowaniem, dotyczy niezagospodarowanego terenu użytkowanego rolniczo. Natomiast obowiązujące studium określa przeznaczenie tego obszaru na tereny dolesień w korytarzach ekologicznych, gdzie studium dopuszcza zabudowę mieszkaniową i letniskową na działkach o powierzchni min. 1500 m² pod warunkiem zalesienia minimum 50% pow. działki. Przedmiotowy plan miejscowy ma zapobiec chaotycznej zabudowie realizowanej na podstawie decyzji o warunkach zabudowy, ma na celu m.in. uporządkowanie i jednoznaczne wskazanie obszarów pod zabudowę mieszkaniową jednorodzinną i zieleni krajobrazową.

Przyjęte w planie ustalenia dotyczące przeznaczenia terenu (terenów zabudowy mieszkaniowej jednorodzinnej i zieleni krajobrazowej oraz terenów dróg wewnętrznych) nie naruszają ustaleń „Studium uwarunkowań i kierunków zagospodarowania przestrzennego gminy Gniezno” zatwierdzonego Uchwałą Nr 119/XI/200 Rady Gminy Gniezno z dnia 28 lutego 2000 roku.

Przedmiotowy teren zlokalizowany jest na obszarze o sprzyjających warunkach krajobrazowych charakteryzującym się dużym potencjałem dla zabudowy mieszkaniowej. Ponadto cisza i spokój sprzyja wypoczynkowi jak i rekreacji, która jest dopuszczona projektem miejscowego planu zagospodarowania przestrzennego.

Procedura formalno-prawna została przeprowadzona zgodnie z art. 14 ust. 1 ustawy z dnia 27 marca 2003 r. o planowaniu i zagospodarowaniu przestrzennym (t.j. Dz. U. z 2017 r., poz. 1073 ze zm.).

Projekt planu uzyskał pozytywną opinię Gminnej Komisji Urbanistyczno-Architektonicznej w dniu 12 września 2017 r. Zgłoszone przez Gminną Komisję Urbanistyczno-Architektoniczną uwagi zostały rozpatrzone i uwzględnione stosownie do istniejących uwarunkowań terenu objętego planem oraz celu sporządzania planu.

Projekt planu uzyskał wszystkie wymagane przepisami odrębnymi opinie i niezbędne uzgodnienia.

Opracowany projekt planu ustalił nowe przeznaczenie, parametry i wskaźniki kształtowania zabudowy oraz zagospodarowania terenu, w sposób, który nie narusza zasad ładu przestrzennego i zrównoważonego rozwoju.

Przygotowany projekt miejscowego planu zagospodarowania przestrzennego został opracowany z poszanowaniem zasad urbanistyki ze wskazaniem co do architektury budynków, które zostały dopuszczone zapisami projektu planu. Ustalenia planu umożliwiają realizację budynków, które nie będą dominować nad pozostałymi. Ustalenia planu umożliwią rozwój zabudowy mieszkaniowej jednorodzinnej, które będą odpowiadały oczekiwaniom mieszkańców, właścicieli nieruchomości i inwestorów. Ponadto rozwiązania przyjęte w projekcie zapewniają ukształtowanie zabudowy w sposób harmonijny i funkcjonalny, z poszanowaniem zasad ładu przestrzennego, przy uwzględnieniu wszystkich wymagań dotyczących walorów architektonicznych i krajobrazowych terenu objętego opracowaniem. Plan miejscowy uwzględnia interesy ochrony środowiska w tym gospodarowania wodami i ochrony gruntów rolnych i leśnych (obszar objęty planem nie znajduje się na terenach objętych ochroną na podstawie przepisów o ochronie przyrody, nie znajduje się na terenach stref ochronnych ujęć wody, obszarów ochronnych zbiorników wód śródlądowych i obszarów narażonych na niebezpieczeństwo powodzi). Zgodnie z ewidencją gruntów i budynków teren objęty opracowaniem stanowi grunty orne RIVb i RVI. Grunty te nie wymagają uzyskania zgody Ministra właściwego do spraw rozwoju wsi na zmianę przeznaczenia gruntu na cele nierolnicze i nieleśne, zgodnie z ustawą o ochronie gruntów rolnych i leśnych. Grunty leśne pozostawia się w dotychczasowym użytkowaniu.

W wyniku przeprowadzonych analiz ustalono, że do istniejących problemów ochrony środowiska, zalicza się: dominującą obecnie rolniczą funkcję terenu, która stanowi potencjalnie zagrożenie dla stanu czystości wód, z uwagi na stosowanie nawożenia i chemicznej ochrony pól.

Przedmiotowy teren nie jest objęty ochroną konserwatorską w formie wpisu do rejestru zabytków. Na

obszarze brak jest zabytków wpisanych indywidualnie do rejestru zabytków jak i obiektów ujętych w gminnej ewidencji zabytków oraz zewidencjonowanych stanowisk archeologicznych.

Plan uwzględnia we właściwy sposób wymagania ochrony zdrowia oraz bezpieczeństwa ludzi i mienia, a także potrzeby osób niepełnosprawnych. W sposób racjonalny i najbardziej ekonomiczny uwzględnia walory ekonomiczne przestrzeni i prawo własności gruntów. Plan miejscowy wprowadza sprawną obsługę komunikacyjną obszaru, (na terenie objętym opracowaniem zakłada się realizację dróg wewnętrznych oraz teren pod poszerzenie drogi publicznej klasy dojazdowej) w tym także potrzeby interesu publicznego, w tym uwzględnia możliwość budowy, przebudowy i rozbudowy sieci i urządzeń infrastruktury technicznej. W procedurze planistycznej przeanalizowano również prawo własności gruntów i wybrano rozwiązanie najbardziej optymalne, zarówno dla właściciela gruntu jak i dla danej gminy objętych projektem planu. W procedurze planistycznej uwzględniono potrzeby obronności i bezpieczeństwa państwa. W trakcie procedury sporządzania planu zapewniono udział społeczeństwa w pracach nad miejscowym planem zagospodarowania przestrzennego, poprzez prasę miejscową oraz obwieszczenie, a także w sposób zwyczajowo przyjęty w danej miejscowości.

Projekt planu wraz z prognozą oddziaływania na środowisko do projektu miejscowego planu, po raz pierwszy został wyłożony do publicznego wglądu, w tym opublikowano go na stronie internetowej w dniach od 20 stycznia 2018 r. do 10 lutego 2018 r. W trakcie publicznego wyłożenia przeprowadzona została, w dniu 10 lutego 2018 r., dyskusja publiczna na przyjętych w projekcie planu rozwiązaniach. Uwagi do planu można było składać na piśmie lub za pomocą środków komunikacji elektronicznej do Wójta Gminy Gniezno, Al. Reymonta 9-11, 62-200 Gniezno lub sekretariat@urzadgminy.gniezno.pl do dnia 24 lutego 2018 r. W czasie publicznego wyłożenia oraz w okresie przywołanym w art. 17 pkt 11 ustawy z dnia 27 marca 2003 r. o planowaniu i zagospodarowaniu przestrzennym (t.j. Dz. U. z 2017 r., poz. 1073 ze zm.), w podanym w Obwieszczeniu i Ogłoszeniu Wójta Gminy Gniezno z dnia 9 stycznia 2018 r. terminie, wpłynęło / nie wpłynęła żadna uwaga.

Na każdym etapie sporządzania projektu planu można było uzyskać w siedzibie Urzędu Gminy Gniezno stosowne informacje odnośnie sporządzanego projektu, a na etapie składania wniosków i uwag do planu można było stosownie pisma złożyć do procedury planu – zgodnie z obowiązującymi przepisami. Projekt planu sporządzany był z poszanowaniem zachowania jawności i przejrzystości procedur planistycznych.

Opracowany projekt planu miejscowego zakłada, że zaopatrzenie ludności w wodę będzie się odbywać z istniejącej i projektowanej sieci wodociągowej. W zakresie sieci kanalizacyjnej planuje się do czasu realizacji sieci, dopuszczenie stosowania indywidualnych szczelnych zbiorników bezodpływowych, z których ścieki będą systematycznie wywożone przez koncesjonowanego przewoźnika do oczyszczalni ścieków. Zapewnienie w zasilanie w energię elektryczną odbywać ma się z istniejącej i projektowanej sieci elektroenergetycznej.

Ustalając przeznaczenie terenów brano pod uwagę wnioski i uwagi zgłaszane w trakcie procedury planistycznej oraz zważono najbardziej właściwy potencjalny sposób zagospodarowania i korzystania z terenu, biorąc pod uwagę analizy ekonomiczne, środowiskowe i społeczne jak i zarówno interes publiczny oraz interesy prywatne.

W wyniku przeprowadzonych analiz, nie brano pod uwagę ewentualnych rozwiązań alternatywnych, zakładając, że omawiany projekt jest projektem jedynym, optymalnym zarówno pod względem rozwiązań funkcjonalno-przestrzennych, jak i rozwiązań ograniczających negatywne oddziaływanie na środowisko. Przeznaczenie i zagospodarowanie terenów sąsiednich oraz przeznaczenie tego obszaru w Studium determinuje proponowane w projekcie planu rozwiązania, co pozwoli na realizację planowanego sposobu zainwestowania i stworzenie zwartej kompleksu zabudowy mieszkaniowej. Opracowany projekt planu w sposób racjonalny i jak najbardziej właściwy wykorzystuje walory rekreacyjne terenu. Przy kształtowaniu struktur przestrzennych w planie miejscowym dążono do minimalizowania transportochłonności układu przestrzennego i do maksymalizowania jego efektywności. Zaproponowany układ komunikacyjny umożliwi sprawną komunikację z pozostałym obszarem gminy. Układ komunikacyjny zaproponowany w planie miejscowym umożliwi łatwe przemieszczanie się pieszych i rowerzystów.

Podsumowując przedmiotowy plan miejscowy we właściwy sposób zakłada stworzenie w pełni wykształconej zwartej struktury przestrzenno-funkcjonalnej, która w sposób racjonalny wykorzystuje walory obszaru.

Gmina Gniezno nie posiada analizy, o której mowa w art. 32 ust. 1 ww. ustawy o planowaniu i zagospodarowaniu przestrzennym. Brak jest tym samym możliwości analizy wyników tej analizy, ani podania

numeru takiej uchwały.

Ustalenia zawarte w planie miejscowym wpływają na wydatki z budżetu gminy, w związku z wykupem terenu pod poszerzenie drogi publicznej. Mimo to, przewiduje się również przychód do budżetu gminy ze względu na wzrost podatku od nieruchomości związany z przeznaczeniem nowych terenów pod zabudowę mieszkaniową jednorodzinną.

W świetle powyższych ustaleń wynikających z poniższego uzasadnienia uznaje się, że podjęcie uchwały zatwierdzającej projekt planu przez Radę Gminy Gniezno jest w pełni zasadne.