

## WÓJT GMINY GNIEZNO

GR.6721.3,4.2021

### OBWIESZCZENIE

#### **o wyłożeniu do publicznego wglądu projektu zmiany miejscowego planu zagospodarowania przestrzennego terenu zabudowy mieszkaniowej we wsi Goślinowo**

Na podstawie art. 17 pkt 9) ustawy z dnia 27 marca 2003 r. o planowaniu i zagospodarowaniu przestrzennym (Dz. U. z 2021 r. poz. 745 ze zm.), art. 39 ust. 1 ustawy z dnia 3 października 2008 r. o udostępnianiu informacji o środowisku i jego ochronie, udziale społeczeństwa w ochronie środowiska oraz o ocenach oddziaływania na środowisko (Dz. U. z 2021 r. poz. 247 ze zm.) oraz uchwały Rady Gminy Gniezno nr LVI/387/2018 z 16 listopada 2018 r. w sprawie przystąpienia do sporządzenia zmiany miejscowego planu zagospodarowania przestrzennego terenów zabudowy mieszkaniowej we wsi Goślinowo i uchwały Rady Gminy Gniezno nr XXVII/195/2020 z 27 sierpnia 2020 r. w sprawie przystąpienia do sporządzenia zmiany miejscowego planu zagospodarowania przestrzennego terenów zabudowy mieszkaniowej we wsi Goślinowo, zawiadamiam o wyłożeniu do publicznego wglądu **projektu miejscowego planu zagospodarowania przestrzennego terenu zabudowy mieszkaniowej we wsi Goślinowo** wraz z prognozą oddziaływania na środowisko, w dniach od 14 grudnia 2021 r. do 4 stycznia 2022 r., w siedzibie Urzędu Gminy Gniezno, Al. Reymonta 9-11, 62-200 Gniezno, pok. 17 w godzinach od 7.00 do 15.00.

Dyskusja publiczna nad przyjętymi w projekcie planu miejscowego rozwiązaniami odbędzie się w dniu 4 stycznia 2022 r. w siedzibie Urzędu (pok. 17) o godz. 13.00.

Zgodnie z art. 18 ust. 1 ustawy o planowaniu i zagospodarowaniu przestrzennym, każdy, kto kwestionuje ustalenia przyjęte w projekcie planu miejscowego, może wnieść uwagi.

Uwagi należy składać na piśmie do Wójta Gminy Gniezno, z podaniem imienia i nazwiska lub nazwy jednostki organizacyjnej i adresu, oznaczenia nieruchomości, której uwaga dotyczy, w nieprzekraczalnym terminie do dnia 19 stycznia 2022 r.

Jednocześnie, w związku z postępowaniem w sprawie strategicznej oceny oddziaływania na środowisko informuję, że zainteresowani mogą zapoznać się z niezbędną dokumentacją sprawy w siedzibie Urzędu oraz składać uwagi i wnioski do ww. postępowania.

Uwagi i wnioski do postępowania w sprawie strategicznej oceny oddziaływania na środowisko mogą być składane w formie pisemnej, ustnie do protokołu lub za pomocą środków komunikacji elektronicznej bez konieczności opatrywania ich bezpiecznym podpisem elektronicznym na adres e-mail: [sekretariat@urzadgminy.gniezno.pl](mailto:sekretariat@urzadgminy.gniezno.pl), w nieprzekraczalnym terminie do dnia 19 stycznia 2022 r.

Organem właściwym do rozpatrzenia uwag i wniosków jest Wójt Gminy Gniezno.

**Wójt Gminy Gniezno**

**Klauzula informacyjna dotycząca przetwarzania danych osobowych.  
Informacje podawane w przypadku zbierania danych osobowych bezpośrednio od  
osoby, której dane dotyczą i w celu realizacji obowiązku wynikającego z przepisu  
prawa – plan zagospodarowania przestrzennego**

Zgodnie z art. 13 ust. 1 i ust. 2 Rozporządzenia Parlamentu Europejskiego i Rady (UE) 2016/679 z dnia 27 kwietnia 2016 r. w sprawie ochrony osób fizycznych w związku z przetwarzaniem danych osobowych i w sprawie swobodnego przepływu takich danych oraz uchylenia dyrektywy 95/46/WE (określane jako „RODO”) informuję, iż:

1. Administratorem Pani/Pana danych osobowych jest Wójt Gminy Gniezno z siedzibą w Gnieźnie, al. Reymonta 9-11, 62-200 Gniezno, e-mail: sekretariat@urzadgminy.gniezno.pl;
2. Informacje kontaktowe Inspektora ochrony danych w Urzędzie Gminy Gniezno, e-mail: iod@lesny.com.pl;
3. Dane osobowe przetwarzane będą w celu wypełnienia obowiązków wynikających z przepisów prawa, tj. sporządzenie miejscowego planu zagospodarowania przestrzennego na podstawie art. 17 ustawy z dnia 27 marca 2003r. o planowaniu i zagospodarowaniu przestrzennym (tj. Dz. U. z 2021 r. poz. 741 ze zm.), zgodnie z art. 6 ust. 1 lit. c rozporządzenia ogólnego o ochronie danych;
4. Odbiorcami danych są podmioty określone w przepisach prawa lub inne podmioty na podstawie stosownych umów zawartych z Urzędem Gminy Gniezno;
5. Dane osobowe nie będą przekazywane do państwa trzeciego/organizacji międzynarodowej;
6. Dane po zrealizowaniu celu, dla którego zostały zebrane, będą przetwarzane do celów archiwalnych i przechowywane przez okres niezbędny do zrealizowania przepisów dotyczących archiwizowania danych przez Administratora;
7. W zakresie swoich danych osobowych ma Pani/Pan prawo żądania:
  - dostępu do danych; jeżeli dane osobowe nie zostały zebrane od osoby, której dane dotyczą, prawo to przysługuje, jeżeli nie wpływa na ochronę praw i wolności osoby, od której dane te pozyskano (art. 8a ust. 1 ustawy o planowaniu i zagospodarowaniu przestrzennym);
  - sprostowania danych;
  - ograniczenia przetwarzania, z tym zastrzeżeniem, iż wystąpienie z żądaniem, o którym mowa w art. 18 ust. 1 rozporządzenia 2016/679, nie wpływa na przebieg i wynik postępowań dotyczących sporządzania aktów planistycznych (art. 8b ustawy o planowaniu i zagospodarowaniu przestrzennym);
8. Każda osoba ma prawo wniesienia skargi do Prezesa Urzędu Ochrony Danych Osobowych, jeśli uzna, że przetwarzanie jej danych osobowych odbywa się niezgodnie z przepisami;
9. Dane nie będą podlegały zautomatyzowanemu podejmowaniu decyzji dotyczących Pani/Pana danych osobowych, w tym profilowaniu.

UCHWAŁA NR .....  
RADY GMINY GNIEZNO  
z dnia .....

**w sprawie zmiany miejscowego planu zagospodarowania przestrzennego terenu zabudowy mieszkaniowej we wsi Goślinowo.**

Na podstawie art. 18 ust. 2 pkt 5 ustawy z dnia 8 marca 1990 r. o samorządzie gminnym (t.j. Dz. U. z 2021 r., poz. 1372 ze zm.) i art. 20 ust. 1 ustawy z dnia 27 marca 2003 r. o planowaniu i zagospodarowaniu przestrzennym (t.j. Dz. U. z 2021 r. poz. 741 ze zm.) Rada Gminy Gniezno uchwala, co następuje:

### § 1

1. Uchwala się miejscowy plan zagospodarowania przestrzennego stanowiący zmianę miejscowego planu zagospodarowania przestrzennego terenu zabudowy mieszkaniowej we wsi Goślinowo, zwany dalej „planem”, stwierdzając, iż nie narusza on ustaleń Studium uwarunkowań i kierunków zagospodarowania przestrzennego gminy Gniezno, uchwalonego uchwałą Nr 119/XI/2000 Rady Gminy Gniezno z dnia 28.02.2000 r. z późn. zmianami.
2. Załączniki do uchwały stanowią:
  - 1) część graficzna planu w skali 1:500, zwana dalej „rysunkiem planu” – w skład, której wchodzi załączniki nr 1.1 i 1.2;
  - 2) rozstrzygnięcie Rady Gminy Gniezno o sposobie rozpatrzenia uwag do projektu planu – załącznik nr 2;
  - 3) rozstrzygnięcie Rady Gminy Gniezno o sposobie realizacji, zapisanych w planie inwestycji z zakresu infrastruktury technicznej, które należą do zadań własnych gminy oraz zasadach ich finansowania, zgodnie z przepisami o finansach publicznych – załącznik nr 3;
  - 4) dane przestrzenne dotyczące planu – załącznik nr 4.
3. Granice obszaru objętego planem – działki nr ewid 219/57 i 219/89, o łącznej powierzchni 0,0864ha, określono na rysunku planu.

### § 2

Ilekróć w uchwale jest mowa o:

- 1) **budynku gospodarczo-garażowym** – należy przez to rozumieć budynek garażowy, budynek gospodarczy lub budynek gospodarczy z wydzieloną przestrzenią do celów garażowania pojazdów samochodowych;
- 2) **działce** – należy przez to rozumieć działkę budowlaną w rozumieniu ustawy o planowaniu i zagospodarowaniu przestrzennym;
- 3) **nieprzekraczalnej linii zabudowy** – należy przez to rozumieć linię ograniczającą teren, na którym ustala się usytuowanie budynków z dopuszczeniem wysunięcia poza tę linię, na odległość nie większą niż 1,5 m okapów, gzymsów, balkonów, galerii, przedsiónek, tarasów i schodów zewnętrznych;
- 4) **obowiązującej linii zabudowy** – należy przez to rozumieć linię, na której musi znajdować się nie mniej niż 60% długości elewacji frontowej budynku z dopuszczeniem co najmniej stycznego usytuowania budynku względem obowiązującej linii zabudowy.

### § 3

Ustala się przeznaczenie terenów objętych planem jako teren zabudowy mieszkaniowej jednorodzinnej, oznaczone na rysunku planu symbolami: **1MN** i **2MN**.

#### § 4

W zakresie zasad ochrony i kształtowania ładu przestrzennego ustala się nakaz sytuowania budynków z uwzględnieniem wyznaczonych na rysunku planu obowiązujących i nieprzekraczalnych linii zabudowy.

#### § 5

Ustala się następujące zasady ochrony środowiska, przyrody i krajobrazu kulturowego oraz zasady kształtowania krajobrazu:

- 1) zakaz lokalizacji przedsięwzięć mogących zawsze oraz potencjalnie znacząco oddziaływać na środowisko w rozumieniu przepisów odrębnych, z wyłączeniem inwestycji celu publicznego;
- 2) nakaz zachowania na terenach **MN** dopuszczalnych poziomów hałasu w środowisku jak dla terenów zabudowy mieszkaniowej jednorodzinnej, zgodnie z przepisami odrębnymi;
- 3) nakaz uwzględnienia położenia terenu w granicach Głównego Zbiornika Wód Podziemnych Nr 143 zbiornik trzeciorzędowy – Subzbiornik Inowrocław – Gniezno.

#### § 6

Nie ustala się zasad ochrony dziedzictwa kulturowego i zabytków, w tym krajobrazów kulturowych, oraz dóbr kultury współczesnej.

#### § 7

W zakresie wymagań wynikających z potrzeb kształtowania przestrzeni publicznych, dopuszcza się wprowadzenie powierzchni biologicznie czynnej na wolnych od utwardzenia powierzchniach terenów dróg, z uwzględnieniem przebiegu sieci infrastruktury technicznej.

#### § 8

1. Dla terenu **1MN** ustala się następujące parametry i wskaźniki kształtowania zabudowy oraz zagospodarowania terenu:
  - 1) rodzaj zabudowy: zabudowa mieszkaniowa jednorodzinna;
  - 2) dopuszczenie lokalizacji jednego budynku mieszkalnego jednorodzinnego, garażu lub budynku gospodarczego lub budynku gospodarczo-garażowego na jednej działce budowlanej;
  - 3) intensywność zabudowy od 0,01 do 0,5, liczoną jako stosunek powierzchni całkowitej zabudowy do powierzchni działki;
  - 4) maksymalną powierzchnię zabudowy – 25%;
  - 5) minimalny udział powierzchni biologicznie czynnej – 30% powierzchni działki;
  - 6) zakaz lokalizacji garaży blaszanych;
  - 7) wysokość budynków nie więcej niż 10,0 m i nie więcej niż 2 kondygnacje nadziemne;
  - 8) zastosowanie materiałów elewacyjnych w kolorach pastelowych, szarym i białym oraz w kolorze naturalnym materiału ceramicznego, kamienia i drewna;
  - 9) zastosowanie dla dachów dachówki ceramicznej, betonowej, bitumicznej, gontu, blachy lub materiału dachówkopodobnego, w kolorach ceglasto-czerwonym, brązowym lub grafitowym;
  - 10) dopuszczenie podpiwniczenia budynków, jeśli pozwalają na to warunki gruntowo - wodne;
  - 11) posadowienie posadzki parteru nie wyżej niż 0,5 m nad poziomem terenu;
  - 12) dachy strome dwuspadowe lub wielospadowe o kącie nachylenia połaci dachowych od 22° do 45°;
  - 13) minimalna powierzchnia działki budowlanej 800 m<sup>2</sup>.
2. Dla terenu **2MN** ustala się następujące parametry i wskaźniki kształtowania zabudowy oraz zagospodarowania terenu:
  - 1) teren zabudowy mieszkaniowej jednorodzinnej – stanowiący ogród bez prawa zabudowy;
  - 2) minimalny udział powierzchni biologicznie czynnej – 90% powierzchni terenu;
  - 3) dopuszczenie dojazdów i dojść.

## § 9

Nie ustala się granic i sposobów zagospodarowania terenów lub obiektów podlegających ochronie, na podstawie odrębnych przepisów, terenów górniczych, a także obszarów szczególnego zagrożenia powodzią, obszarów osuwania się mas ziemnych, krajobrazów priorytetowych określonych w audycie krajobrazowym oraz w planach zagospodarowania przestrzennego województwa.

## § 10

3. Ustala się następujące szczegółowe zasady i warunki scalania i podziału nieruchomości objętych planem na terenach **MN**:
  - 1) minimalna szerokość frontu działki:
    - a) na terenie **1MN** – 20,0 m,
    - b) na terenie **2MN** – 6,0 m,
  - 2) minimalna powierzchnia działki:
    - a) na terenie **1MN** – 800 m<sup>2</sup>,
    - b) na terenie **2MN** – 60 m<sup>2</sup>,
  - 3) kąt położenia granic działek w stosunku do pasa drogowego od 70° do 110°.
2. Nie wyznacza się granic obszarów wymagających przeprowadzenia scaleń i podziałów nieruchomości.

## § 11

W zakresie szczególnych warunków zagospodarowania terenów oraz ograniczeń w ich użytkowaniu, w tym zakazu zabudowy ustala się nakaz zastosowania rozwiązań zamiennych w przypadku wystąpienia kolizji inwestycji z urządzeniami drenażu melioracyjnego.

## §12

Ustala się następujące zasady modernizacji, rozbudowy i budowy systemów komunikacji i infrastruktury technicznej:

- 1) dopuszczenie budowy, przebudowy, rozbudowy i remontu sieci i urządzeń infrastruktury technicznej oraz przyłączy do sieci infrastruktury technicznej;
- 2) zaopatrzenie w wodę z istniejącej i projektowanej sieci wodociągowej, zgodnie z ustaleniami przepisów odrębnych;
- 3) odprowadzanie ścieków komunalnych:
  - a) docelowo do sieci kanalizacji sanitarnej,
  - b) do czasu realizacji sieci kanalizacji sanitarnej do szczelnych zbiorników bezodpływowych, zgodnie z ustaleniami przepisów odrębnych;
- 4) odprowadzanie wód opadowych i roztopowych na własny teren nieutwardzony;
- 5) dopuszczenie budowy sieci gazowej, zgodnie z ustaleniami przepisów odrębnych;
- 6) nakaz stosowania przy pozyskiwaniu ciepła dla celów grzewczych paliw charakteryzujących się najniższymi wskaźnikami emisyjnymi, zgodnie z ustaleniami przepisów odrębnych;
- 7) dopuszczenie wprowadzania odnawialnych źródeł energii, wytwarzających energię w celu jej zużycia na własne potrzeby, o mocy nieprzekraczającej 100 kW, zgodnie z ustaleniami przepisów odrębnych;
- 8) zasilanie w energię elektryczną z istniejącej i projektowanej sieci elektroenergetycznej, zgodnie z ustaleniami przepisów odrębnych;
- 9) postępowanie z odpadami zgodnie z ustaleniami przepisów odrębnych.

## § 13

Nie ustala się sposobów i terminów tymczasowego zagospodarowania, urządzenia i użytkowania terenów.

#### **§ 14**

Ustala się stawkę służącą naliczeniu jednorazowych opłat, o jakich mowa w art. 36 ust. 4 ustawy o planowaniu i zagospodarowaniu przestrzennym, w wysokości 30% dla terenów objętych planem.

#### **§ 15**

Traci moc uchwała z dnia 29.12.2006 r. Nr III/29/2006 Rady Gminy Gniezno w sprawie uchwalenia miejscowego planu zagospodarowania przestrzennego terenów zabudowy mieszkaniowej we wsi Goślinowo – działka nr 219/1 (Dz. Urz. Województwa Wielkopolskiego z dnia 10.05.2007 r. nr 68 poz. 1780), w zakresie objętym niniejszą uchwałą.

#### **§ 16**

Wykonanie uchwały powierza się Wójtowi Gminy Gniezno.

#### **§ 17**

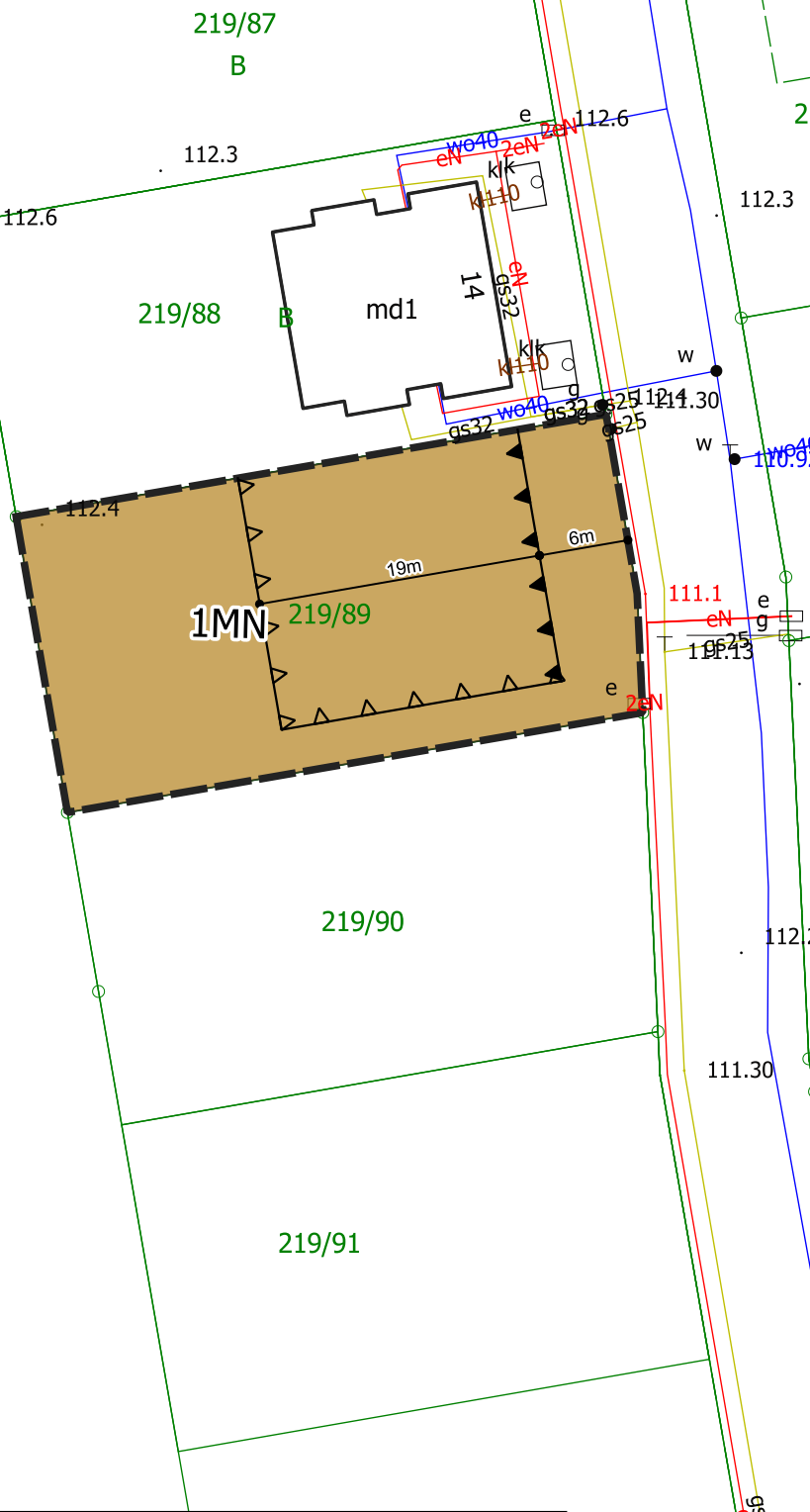
Uchwała wchodzi w życie po upływie 14 dni od dnia jej ogłoszenia w Dzienniku Urzędowym Województwa Wielkopolskiego.

# Zmiana miejscowego planu zagospodarowania przestrzennego terenu zabudowy mieszkaniowej we wsi Goślinowo

Załącznik nr 1.1 do Uchwały nr.....  
Rady Gminy Gniezno z dnia .....

**SKALA 1:500**

0 5 10 15 m



## 1. Oznaczenia:

- granica obszaru objętego planem
- nieprzekraczalne linie zabudowy
- obowiązująca linia zabudowy
- teren zabudowy mieszkaniowej jednorodzinnej

## 2. Oznaczenia informacyjne:

- wymiarowanie

Cały obszar objęty planem znajduje się w granicach Głównego Zbiornika Wód Podziemnych Nr 143 zbiornik trzeciorzędowy - Subzbiornik Inowrocław - Gniezno

RIIIa

## Wrys ze Studium uwarunkowań i kierunków zagospodarowania przestrzennego Gminy Gniezno skala 1:5000



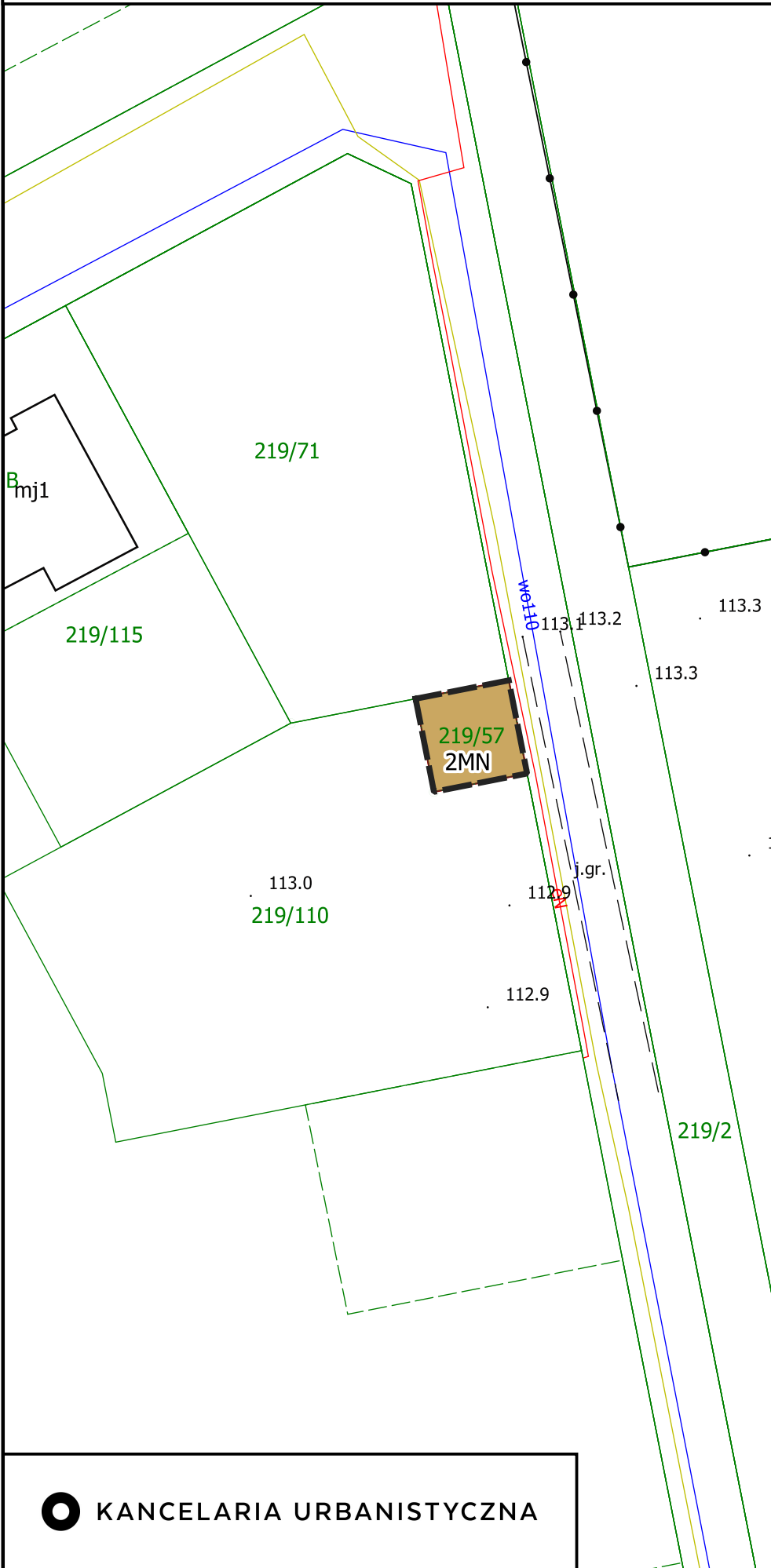

- granica obszaru objętego planem
- tereny osadnicze na glebach pod ochroną

# Zmiana miejscowego planu zagospodarowania przestrzennego terenu zabudowy mieszkaniowej we wsi Goślinowo

Załącznik nr 1.2 do Uchwały nr.....  
Rady Gminy Gniezno z dnia .....r.

**SKALA 1:500**

0 5 10 15 m




## Oznaczenia:

- granica obszaru objętego planem
- teren zabudowy mieszkaniowej jednorodzinnej

Cały obszar objęty planem znajduje się w granicach Głównego Zbiornika Wód Podziemnych Nr 143 zbiornik trzeciorzędowy - Subzbiornik Inowrocław - Gniezno

## Wrys ze Studium uwarunkowań i kierunków zagospodarowania przestrzennego Gminy Gniezno skala 1:2000



- granica obszaru objętego planem
- tereny osadnicze na glebach pod ochroną



**PROGNOZA ODDZIAŁYWANIA NA ŚRODOWISKO**

**dotycząca projektu zmiany miejscowego planu zagospodarowania przestrzennego terenów  
zabudowy mieszkaniowej we wsi Goślinowo**

**GMINA GNIEZNO**

opracowanie:

mgr Łukasz Bartoszewski

Paweł Król

Dąbrówka, 16 lipca 2021 rok

## SPIS TREŚCI

1. Informacje ogólne.....	3
1.1. Przedmiot i cel opracowania, podstawy prawne .....	3
1.2. Metoda opracowania, wykorzystane materiały .....	4
2. Charakterystyka stanu i funkcjonowania środowiska .....	6
2.1. Położenie i użytkowanie terenu .....	6
2.2. Rzeźba terenu .....	7
2.3. Budowa geologiczna, surowce mineralne .....	8
2.4. Warunki wodne .....	9
2.5. Gleby .....	10
2.6. Flora i fauna .....	11
2.7. Formy ochrony przyrody .....	11
2.8. Dziedzictwo kulturowe i zabytki .....	11
2.9. Klimat lokalny .....	12
2.10. Jakość powietrza.....	12
2.11. Klimat akustyczny.....	14
3. Informacja o zawartości i głównych celach projektu miejscowego planu zagospodarowania przestrzennego .....	15
3.1. Cel opracowania projektu planu.....	15
3.2. Ustalenia projektu planu .....	15
3.3. Powiązania z innymi dokumentami .....	17
3.4. Potencjalne zmiany stanu środowiska w przypadku braku realizacji ustaleń projektu planu .....	17
4. Istniejące problemy ochrony środowiska istotne z punktu widzenia projektu planu .....	17
5. Cele ochrony środowiska ustanowione na szczeblu międzynarodowym, wspólnotowym i krajowym oraz sposoby ich uwzględniania w projekcie planu .....	18
6. Przewidywane oddziaływanie ustaleń projektu planu na środowisko w tym:.....	22
6.1. Oddziaływanie na powierzchnię ziemi i krajobraz .....	22
6.2. Oddziaływanie na krajobraz .....	23
6.3. Oddziaływanie na powietrze.....	24
6.4. Oddziaływanie na klimat .....	24
6.5. Oddziaływanie na wody .....	25
6.6. Oddziaływanie na zasoby naturalne .....	26
6.7. Oddziaływanie na rośliny, zwierzęta i różnorodność biologiczną .....	26
6.8. Oddziaływanie na dobra materialne i zabytki.....	27
6.9. Oddziaływanie na ludzi i klimat akustyczny .....	27
6.10. Oddziaływanie na cele i przedmiot ochrony obszaru Natura 2000 i integralność tego obszaru .....	29
6.11. Oddziaływanie na całokształt środowiska przyrodniczego .....	29
7. Informacja o możliwym transgranicznym oddziaływaniu na środowisko .....	30
8. Przewidywane metody analizy skutków realizacji ustaleń projektu planu oraz częstotliwość jej przeprowadzania.....	30
9. Przewidywane metody analizy skutków realizacji ustaleń projektu planu oraz częstotliwość jej przeprowadzania.....	30
10. Rozwiązania alternatywne do rozwiązań zawartych w projekcie planu lub wyjaśnienie ich braku ...	31
11. Streszczenie.....	31

## 1. Informacje ogólne

### 1.1. Przedmiot i cel opracowania, podstawy prawne

Przedmiotem opracowania jest prognoza oddziaływania na środowisko dotycząca projektu zmiany miejscowego planu zagospodarowania przestrzennego terenów zabudowy mieszkaniowej we wsi Goślinowo, gm. Gniezno, zwanego w dalszej części opracowania „projektem planu”.

Projekt planu sporządzany jest na podstawie uchwały nr LVI/387/2018 Rady Gminy Gniezno z dnia 16 listopada 2019 r. w sprawie: przystąpienia do sporządzenia zmiany miejscowego planu zagospodarowania przestrzennego terenów zabudowy mieszkaniowej we wsi Goślinowo, obejmującego działkę o nr ewid. 219/89 oraz uchwały nr XXVII/195/2020 Rady Gminy Gniezno z dnia 27 sierpnia 2020 r. w sprawie: przystąpienia do sporządzenia zmiany miejscowego planu zagospodarowania przestrzennego terenów zabudowy mieszkaniowej we wsi Goślinowo, obejmującego działkę o nr ewid. 219/57.

Dla przedmiotowego obszaru obowiązuje miejscowy plan zagospodarowania przestrzennego terenów zabudowy mieszkaniowej we wsi Goślinowo – działka nr 219/1, zatwierdzony Uchwałą Nr III/29/2006 Rady Gminy Gniezno z dnia 29 grudnia 2006 r.

Głównym celem prognozy, jest określenie skutków działań związanych ze zmianą sposobu zagospodarowania terenu i ich wpływ na całokształt środowiska, jego poszczególne komponenty oraz na warunki życia i zdrowie ludzi.

Prognoza skutków oddziaływania miejscowego planu zagospodarowania przestrzennego na środowisko jest elementem systemu planowania przestrzennego, wprowadzonym ustawą z dnia 7 lipca 1994 r. o zagospodarowaniu przestrzennym, z nowelizacją zawartą w ustawie z dnia 27 kwietnia 2001 r. Prawo ochrony środowiska (Dz. U. z 2020 r. poz. 1219 ze zm.).

Na obowiązek sporządzenia prognozy oddziaływania na środowisko dotyczącej projektu planu miejscowego wskazuje również art. 17 pkt 4 ustawy z dnia 27 marca 2003 r. o planowaniu i zagospodarowaniu przestrzennym (t.j. Dz. U. z 2021 r. poz. 741 ze zm.).

Aktualnie obowiązek sporządzenia prognozy oddziaływania na środowisko wynika z ustawy z dnia 3 października 2008 r. o udostępnianiu informacji o środowisku i jego ochronie, udziale społeczeństwa w ochronie środowiska oraz o ocenach oddziaływania na środowisko (Dz. U. z 2021 r., poz. 247 ze zm.). Zgodnie z art. 51 ust. 1 wyżej wymienionej ustawy organ opracowujący projekt dokumentu sporządza prognozę oddziaływania na środowisko.

Przepisy tej ustawy są wdrożeniem do polskich regulacji prawnych ustaleń podjętych na poziomie międzynarodowym i unijnym w Dyrektywach Wspólnot Europejskich, w tym:

- Dyrektywy Parlamentu Europejskiego i Rady 2011/92/UE z dnia 13 grudnia 2011 r. w sprawie oceny skutków wywieranych przez niektóre przedsięwzięcia publiczne i prywatne na środowisko (Dz. Urz. L 26 z dnia 28 stycznia 2012 r.),
- Dyrektywy Rady 92/43/EWG z dnia 21 maja 1992 r. w sprawie ochrony siedlisk przyrodniczych oraz dzikiej fauny i flory (Dz. Urz. WE L 206 z dnia 22 lipca 1992 r.),
- Dyrektywy Parlamentu Europejskiego i Rady 2001/42/WE z dnia 27 czerwca 2001 r. w sprawie oceny wpływu niektórych planów i programów na środowisko (Dz. Urz. WE L 197 z dnia 21 lipca 2001 r.),
- Dyrektywy Parlamentu Europejskiego i Rady 2003/4/WE z dnia 28 stycznia 2003 r. w sprawie publicznego dostępu do informacji dotyczących środowiska i uchylającej Dyrektywę Rady 90/313/EWG (Dz. Urz. WE L 41 z dnia 14 lutego 2003 r.),
- Dyrektywy Parlamentu Europejskiego i Rady 2003/35/WE z dnia 26 maja 2003 r. przewidującej udział społeczeństwa w odniesieniu do sporządzania niektórych planów i programów w zakresie środowiska oraz zmieniającej w odniesieniu do udziału społeczeństwa i dostępu do wymiaru sprawiedliwości Dyrektywę Rady 85/337/EWG (Dz. Urz. UE L 156 z dnia 25 czerwca 2003 r.),
- Dyrektywy Parlamentu Europejskiego i Rady 2008/1/WE z dnia 15 stycznia 2008 r. dotyczącej zintegrowanego zapobiegania zanieczyszczeniom i ich kontroli (Dz. Urz. UE L 24 z dnia 29 stycznia 2008 r.).

Zgodnie z wyżej wymienioną ustawą z dnia 3 października 2008 r., prognoza oddziaływania na środowisko stanowi podstawowy dokument niezbędny do przeprowadzenia strategicznej oceny oddziaływania na środowisko, jakiej wymaga projekt miejscowego planu zagospodarowania przestrzennego, wyznaczający ramy dla późniejszej realizacji przedsięwzięć mogących znacząco oddziaływać na środowisko.

Według art. 48 ust. 1 i 1a ustawy o udostępnianiu informacji o środowisku i jego ochronie, udziale społeczeństwa w ochronie środowiska oraz o ocenach oddziaływania na środowisko, organ opracowujący projekt miejscowego planu zagospodarowania przestrzennego może, po uzgodnieniu z właściwymi organami, o których mowa w art. 57 i art. 58, odstąpić od przeprowadzenia strategicznej oceny oddziaływania na środowisko, w przypadku spełnienia przesłanek wskazanych w art. 48 ust. 1, ust. 3-5 ww. ustawy. Prognoza staje się dokumentem z chwilą jej wyłożenia do publicznego wglądu na okres co najmniej 21 dni łącznie z projektem planu, po uprzednim ogłoszeniu w miejscowej prasie. Przy wyłożeniu, projekt planu i prognoza są przedmiotem społecznej oceny, a ustalenia prognozy mogą mieć bezpośredni wpływ na decyzje Rady Gminy w sprawie uchwalenia planu.

## **1.2. Metoda opracowania, wykorzystane materiały**

W prognozie oddziaływania na środowisko analizie i ocenie podlega projekt uchwały w sprawie miejscowego planu zagospodarowania przestrzennego, część tekstowa uchwały oraz rysunek planu, stanowiący obowiązujący załącznik graficzny do uchwały.

Zgodnie z ustawą o udostępnianiu informacji o środowisku i jego ochronie, udziale społeczeństwa w ochronie środowiska oraz o ocenach oddziaływania na środowisko prognoza oddziaływania na środowisko winna rozpatrywać zagadnienia w dostosowaniu do stopnia szczegółowości projektowanego dokumentu, w tym wypadku do projektu planu miejscowego zagospodarowania przestrzennego, zawierając:

- informacje o zawartości, głównych celach projektowanego dokumentu oraz jego powiązaniach z innymi dokumentami,
- informacje o metodach zastosowanych przy sporządzaniu prognozy,
- propozycje dotyczące przewidywanych metod analizy skutków postanowień projektowanego dokumentu oraz częstotliwości jej przeprowadzenia,
- informacje o możliwym trans granicznym oddziaływaniu na środowisko,
- streszczenie sporządzone w języku niespecjalistycznym,
- oświadczenie autora, a w przypadku gdy wykonawcą prognozy jest zespół autorów – kierującego tym zespołem, o spełnieniu wymagań, o których mowa w art. 74a ust. 2, stanowiące załącznik do prognozy,
- datę sporządzenia prognozy, imię, nazwisko i podpis autora, a w przypadku gdy wykonawcą
- prognozy jest zespół autorów - imię, nazwisko i podpis

Ponadto, prognoza winna określać, analizować i oceniać:

- istniejący stan środowiska oraz potencjalne zmiany tego stanu w przypadku braku realizacji projektowanego dokumentu,
- stan środowiska na obszarach objętych przewidywanym znaczącym oddziaływaniem,
- istniejące problemy ochrony środowiska istotne z punktu widzenia realizacji projektowanego dokumentu, w szczególności dotyczące obszarów podlegających ochronie na podstawie ustawy z dnia 16 kwietnia 2004 r. o ochronie przyrody,
- cele ochrony środowiska ustanowione na szczeblu międzynarodowym, wspólnotowym i krajowym, istotne z punktu widzenia projektowanego dokumentu oraz sposoby w jakich te cele i inne problemy środowiska zostały uwzględnione podczas opracowywania dokumentu,
- przewidywane znaczące oddziaływania w tym oddziaływania bezpośrednie, pośrednie, wtórne, skumulowane, krótkoterminowe, średnioterminowe, i długoterminowe, stałe i chwilowe oraz pozytywne i negatywne na cele i przedmiot ochrony obszaru Natura 2000 oraz integralność tego

obszaru a także na środowisko a w szczególności na: różnorodność biologiczną, ludzi, zwierzęta, rośliny, wodę, powietrze, powierzchnię ziemi, klimat, zasoby naturalne, zabytki, dobra materialne, z uwzględnieniem zależności między tymi elementami środowiska i między oddziaływaniami na te elementy.

Prognoza przedstawiać winna również:

- rozwiązania mające na celu zapobieganie, ograniczanie lub kompensację przyrodniczą negatywnych oddziaływań na środowisko, mogących być rezultatem realizacji projektowanego dokumentu w szczególności na cele i przedmiot ochrony obszaru Natura 2000 oraz integralność tego obszaru,
- biorąc pod uwagę cele i geograficzny zasięg dokumentu oraz cele i przedmiot ochrony obszaru Natura 2000 oraz integralność tego obszaru rozwiązania alternatywne do rozwiązań zawartych w projektowanym dokumencie wraz z uzasadnieniem ich wyboru oraz opis metod dokonania oceny prowadzącej do tego wyboru albo wyjaśnienie braku rozwiązań alternatywnych w tym wskazania napotkanych trudności wynikających z niedostatków techniki lub luk we współczesnej wiedzy.

Zgodnie z art. 52 ust. 1 ww. ustawy informacje zawarte w prognozie powinny być opracowane stosownie do stanu współczesnej wiedzy i metod oceny oraz dostosowane do zawartości i stopnia szczegółowości projektowanego dokumentu.

Stosownie do wymogu art. 53 ww. ustawy zakres i stopień szczegółowości informacji zawartych w niniejszej prognozie został uzgodniony z właściwymi organami, wskazanymi w art. 57 i 58 ustawy tj. regionalnym dyrektorem ochrony środowiska i państwowym powiatowym inspektorem sanitarnym.

W prognozie wykorzystano wymagania aktów prawnych związanych z ochroną środowiska i innych przepisów szczególnych.

Prognozę opracowano w oparciu o pakiet informacji zawartych w materiałach:

1) materiały kartograficzne:

- Mapa zasadnicza 1:1000,
- Mapa ewidencyjna 1:1000,
- Mapa topograficzna 1:10000,
- Mapa hydrograficzna 1:50000,
- Mapa geologiczna 1: 50 000,

2) dokumenty i inne materiały:

- uchwała nr LVI/387/2018 Rady Gminy Gniezno z dnia 16 listopada 2019 r w sprawie: przystąpienia do sporządzenia miejscowego planu zagospodarowania przestrzennego terenów zabudowy mieszkaniowej we wsi Goślinowo,
- projekt miejscowego planu zagospodarowania przestrzennego,
- Studium uwarunkowań i kierunków zagospodarowania przestrzennego gminy Gniezno uchwalone uchwałą Nr 119/XI/2000 Rady Gminy Gniezno z dnia 28.02.2000 r. z późn. zmianami,
- Program ochrony środowiska gminy Gniezno na lata 2011-2014 z perspektywą na lata 2015-2018,
- Prognoza oddziaływania na środowisko programu ochrony środowiska gminy Gniezno na lata 2011-2014 z perspektywą na lata 2015-2018,
- Roczna ocena jakości powietrza w województwie wielkopolskim za rok 2019. WIOŚ, Poznań, 2020 r.,
- Kondracki J. Geografia Polski. Mezoregiony fizyczno-geograficzne. Wydawnictwo Naukowe PWN, Warszawa, 2002,
- Matuszkiewicz J. M. Regionalizacja geobotaniczna Polski. IGiPZ PAN, Warszawa, 2008,
- „Plan gospodarowania wodami na obszarze dorzecza Odry”, przyjęty rozporządzeniem Rady Ministrów z dnia 18 października 2016 r. (Dz. U. z 2016 r. poz. 1967),

- wnioski złożone do planu,
- obowiązujące przepisy prawne;

3) strony internetowe:

- [www.urzadgminy.gniezno.pl](http://www.urzadgminy.gniezno.pl)
- [www.natura2000.mos.gov.pl](http://www.natura2000.mos.gov.pl),
- <http://maps.geoportal.gov.pl>,
- <http://mjwp.gios.gov.pl>,
- <http://poznan.wios.gov.pl>,
- <http://www.psh.gov.pl>,
- <http://mapy.isok.gov.pl/>.
- <http://gniezno.e-mapa.net/>,
- <https://www.google.pl/maps/>,
- <http://geoportal.kzgw.gov.pl>,
- <http://epsh.pgi.gov.pl>,

Powyższe materiały, wizja terenowa oraz informacje przekazane przez Urząd Gminy Gniezno pozwoliły rozpoznać stan środowiska, jego użytkowanie, podatność na degradację oraz możliwości podniesienia jego kondycji.

Prognozę oddziaływania na środowisko sporządzono przy zastosowaniu metody opisowej, polegającej na charakterystyce istniejących zasobów środowiska oraz łączeniu w całość posiadanych informacji o dotychczasowych mechanizmach funkcjonowania środowiska i wskazaniu, jakie potencjalne skutki mogą wystąpić w środowisku w wyniku realizacji ustaleń planu.

## **2. Charakterystyka stanu i funkcjonowania środowiska**

### **2.1. Położenie i użytkowanie terenu**

Obszar opracowania projektu planu położony jest w centralnej części gminy Gniezno, w obrębie geodezyjnym Goślinowo, obejmuje działkę o nr ewid. 219/89 o powierzchni 0,0800 ha oraz działkę o nr ewid. 219/57 o powierzchni 0,0064 ha. Obszar ten nie jest zabudowany.

Zgodnie z mapą ewidencyjną omawiane obszary stanowią grunty orne – RIIIa. Sąsiedztwo przedmiotowego terenu stanowią grunty orne oraz tereny zabudowy mieszkaniowej. W odległości około 1 km od wschodniej granicy terenu objętego planem przebiega dawna droga krajowa nr 5 (obecnie droga wojewódzka W194A).

Ryc.1. Lokalizacja obszarów objętych projektem planu na tle ortofotomapy



Źródło: <http://maps.geoportal.gov.pl>.

## 2.2. Rzeźba terenu

Zgodnie z podziałem fizyczno-geograficznym Polski J. Kondrackiego (2002) tereny objęte opracowaniem położone są w granicach prowincji Niż Środkowoeuropejski (31), podprowincji Pojezierza Południowoaltyckie (314-316), makroregionu Pojezierze Wielkopolskie (315.5), w mezoregionie Pojezierze Gnieźnieńskie (315.54).

Według podziału Wielkopolski na jednostki morfologiczne cały obszar gminy Gniezno położony jest w obrębie Wysoczyzny Gnieźnieńskiej, w jej subregionie Równinie Gnieźnieńskiej, na wyniesieniu 110 m - 120 m n.p.m. Rozciąga się ona od Pagórków Gnieźnieńskich na południu, na wschodzie sięga po pagórki Mogileńskie, na zachodzie wkracza w Pagórki Poznańskie i Kostrzyńskie, a na północy przylega do Pagórków Janowieckich z doliną rzeki Wełny. W rzeźbie terenu wyróżnia się układ równoleżnikowy, na który składa się:

- wysoczyzną morenową płaską i falistą (Równina Gnieźnieńska),
- pagórki czołowomorenowe (Pagórki Gnieźnieńskie),
- równina sandrowa (Sandr Gnieźnieński).

Równina Gnieźnieńska osiąga wysokość 110,0 m - 115,0 m n.p.m., spadki terenu są niewielkie, cały obszar równiny obniża się w kierunku północnym. Powierzchnia równiny przecięta jest przez głęboko wcięte rynny jeziorne zorientowane południkowe. Ciągną się one w kierunku północnym i wykorzystują je rzeki Wełny, Wełnianki, Strugi Dąbrowieckiej z licznymi jeziorami rynnowymi odwadniającymi teren w kierunku północnym, do rzeki Warty. Doliny posiadają strome zbocza o spadkach powyżej 10%.

Część środkowo-południowa gminy z częścią miasta Gniezna zajęta jest przez pagórki morenowe (czołowej oscylacji gnieźnieńskiej). Charakteryzują się one drobnym rytmem i znacznymi wysokościami względnymi (do 18 m). Wysokości bezwzględne mieszczą się w granicach od 117 m do 135 m n.p.m. oraz w dzielnicy Dalki - Pustachowa. W części południowo-zachodniej gminy przepływa rzeka Wrześnica, odwadniająca obszar położony na południe od miasta Gniezna.

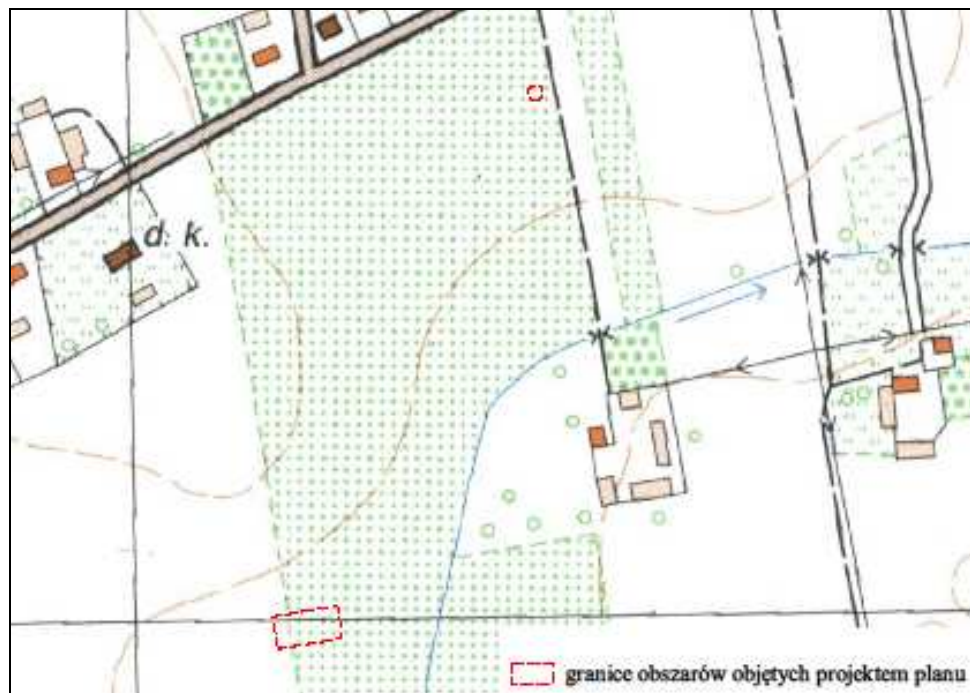
Najwyżej wyniesiony obszar występuje na północ od miasta Gniezna w strefie pagórków morenowych, autonomicznej strefy marginalnej, która występuje od wsi Obory na zachodzie od Huty Trzemeszewskiej

na wschodnie. Deniwelacje terenu w kulminacyjnych partiach pagórków dochodzą od 10 m do 25 m w części centralnej i maleją w kierunku wschodnim i zachodnim do wysokości 5 - 15 m.

Najatrakcyjniejsza rzeźba terenu jest w rejonach jeziora Wierzbiczańskiego oraz wsi Ganina, Dębówiec i Popowo Kościelne.

Obszary objęte projektem planu zlokalizowany jest na wysokości ok. 110,0 m n.p.m. Przedmiotowe grunty nie należą do terenów potencjalnie zagrożonych ruchami masowymi lub osuwiskami.

Ryc.2. Lokalizacja obszarów objętych projektem planu na tle mapy topograficznej



Źródło: <http://maps.geoportal.gov.pl>.

### 2.3. Budowa geologiczna, surowce mineralne

Pod względem geologicznym przedmiotowy teren znajduje się w obrębie jednostki tektonicznej niecka szczecińsko-mogileńsko-łódzko-miechowska, powstałej w wyniku oddziaływania lądolodu skandynawskiego w okresie zlodowacenia bałtyckiego fazy poznańskiej. W budowie geologicznej występują utwory kenozoiczne oraz mezozoiczne, przykryte osadami trzeciorzędowymi, w skład których wchodzi mułki, mułowce, piaski drobnoziarniste, piaski różnoziarniste, ropy, mułki i węgle brunatne miocenu. Przykrywają je osady czwartorzędowe, gdzie dominują piaszczysto-gliniaste utwory akumulacji lodowcowej, budujące wysoczyzny morenowe fazy poznańskiej zlodowacenia bałtyckiego.

Dla przedmiotowego terenu, charakterystyczne jest występowanie w budowie podłoża gruntów słabo przepuszczalnych tj. piasków gliniastych lekkich (pgl) oraz piasków gliniastych mocnych (pgm) (zmiana składu mechanicznego występuje na głębokości 100 cm).

Na obszarach objętych projektem planu nie występują złoża kopalin.<sup>1</sup>

<sup>1</sup> <http://bazagis.pgi.gov.pl/website/cbdg/viewer.htm>



## 2.4. Warunki wodne

### Wody powierzchniowe

Charakterystyczną cechą gminy Gniezno, położonej na Pojezierzu Gnieźnieńskim, jest bogata i zróżnicowana sieć hydrograficzna. Występują tu liczne jeziora, zbiorniki wodne oraz cieki. Zasilane są głównie przez system rowów melioracyjnych.

Przez obszar opracowania projektu planu nie przepływają cieki wodne oraz nie znajduje się żaden zbiornik wodny.

Monitoring stanu wód, prowadzony jest według tzw. Ramowej Dyrektywy Wodnej. Obecnie przedmiotem badań monitoringowych jakości wód powierzchniowych są jednolite części wód powierzchniowych (JCW). Pojęcie to, wprowadzone przez Ramową Dyrektywę Wodną, oznacza oddzielny i znaczący element wód powierzchniowych taki jak: jezioro, zbiornik, strumień, rzeka lub kanał, część strumienia, rzeki lub kanału, wody przejściowe lub pas wód przybrzeżnych.

Według podziału sporządzonego przez Krajowy Zarząd Gospodarki Wodnej, teren opracowania planu zlokalizowany jest w granicach jednolitej części wód powierzchniowych (JCWP) rzecznych Wełna do Lutomni, o kodzie RW600025186339, na obszarze dorzecza Odry, w regionie wodnym Warty.

Zgodnie z rozporządzeniem Dyrektora Regionalnego Zarządu Gospodarki Wodnej w Poznaniu z dnia 28 lutego 2017 r. w sprawie określenia w regionie wodnym Warty wód powierzchniowych i podziemnych wrażliwych na zanieczyszczenie związkami azotu ze źródeł rolniczych oraz obszaru szczególnie narażonego, z którego odpływ azotu ze źródeł rolniczych do tych wód należy ograniczyć (Dz. U. Woj. Wielkopolskiego z dnia 28 lutego 2017 r. poz. 1638) JCWP Wełna do Lutomni należy do wód wrażliwych na zanieczyszczenie związkami azotu ze źródeł rolniczych w regionie wodnym Warty.

Według informacji zawartych w „Planie gospodarowania wodami na obszarze dorzecza Odry”, przyjętym rozporządzeniem Rady Ministrów z dnia 18 października 2016 r., status JCWP Wełna do Lutomni, został określony jako: naturalna część wód, a jej stan określono jako zły.

Jakość wód powierzchniowych płynących na terenie gminy Gniezno monitorowana jest przez Wojewódzki Inspektorat Ochrony Środowiska w Poznaniu. W ostatnich latach nie prowadzono badań jakości wód JCWP Wełna do Lutomni.

Zgodnie z „Oceną stanu jednolitych części wód rzek i zbiorników zaporowych w latach 2014-2019 na podstawie monitoringu - tabela” badania przeprowadzone w punkcie pomiarowo-kontrolnym Wełna - Żerniki, zlokalizowanym w granicach JCWP Wełna do Lutomni, najbliższej obszaru objętego opracowaniem, wykazały następujące wyniki:

- klasa elementów biologicznych – klasa I,
- klasa elementów hydromorfologicznych – klasa >I,
- klasa elementów fizykochemicznych – klasa >II, poniżej stanu dobrego,
- klasyfikacja stanu/potencjału ekologicznego – klasa III, umiarkowany stan ekologiczny.

Jednolitej części wód powierzchniowych, takiej jak kanał, struga, strumień, potok oraz rzeka, niewyznaczonej na podstawie przeglądu warunków hydromorfologicznych jako sztuczna lub silnie zmieniona nadaje się w zakresie tych elementów klasę I (stan bardzo dobry), jeżeli są spełnione wymagania dla klasy I określone w załączniku nr 1 do rozporządzenia.

Stan poniżej dobrego dla elementów fizykochemicznych oznacza niespełnienie wymogów klasy II.

Klasa I klasyfikacji elementów biologicznych oznacza stan bardzo dobry biologicznego wskaźnika jakości wód powierzchniowych.

Zgodnie z interpretacją wyników badań, zamieszczoną w ww. rozporządzeniu JCWP Wrześnica nadaje się II klasę jakości wód powierzchniowych.

Ocena stanu jcwp określa się jako zły stan wód.

### Wody podziemne

Przedmiotowy teren położony jest w zasięgu jednolitej części wód podziemnych (JCWPd) nr 42, o kodzie GW600042. Na terenie opracowania pierwszy poziom wodonośny stanowią utwory czwartorzędowe. Wody w utworach mioceńskich tworzą poziom wodonośny o dobrej izolacji od powierzchni i bez kontaktu hydraulicznego z poziomem czwartorzędowym. Poziom gruntowy występuje tutaj w utworach piaszczysto-żwirowych sandrów. Osady wodonośne stanowią piaski o zróżnicowanej granulacji. Obszary występowania serii nawodnionej zasilane są w wyniku bezpośredniej infiltracji opadów atmosferycznych. Ich miąższość mieści się najczęściej w przedziale od 20 do ponad 30 m. Na całym obszarze jednostki występuje poziom mioceński, dobrze izolowany od powierzchni oraz poziomu czwartorzędowego. Tworzony jest głównie przez piaski drobnoziarniste i pylaste o miąższości najczęściej 10-20 m, o stropie zalegającym na głębokości od 10 do 30 m. Poziom mioceński stanowi główny poziom użytkowy północnej części jednostki.

Według Mapy Hydrograficznej Polski na analizowanym terenie należy spodziewać się zalegania I poziomu wód gruntowych na poziomie 2,0 m p.p.t.

W granicach obszaru opracowania planu występują grunty o słabej przepuszczalności współczynnika filtracji od  $10^{-5}$  do  $10^{-8}$   $m^2 s^{-1}$ , obejmuje grunty spoiste, takie jak piaski pylaste i gliniaste, gliny, gliny pylaste, gliny piaszczyste, pyły i mułki. Przepuszczalność gruntów, która określa warunki obiegu wody, związana jest z rozmieszczeniem utworów skalnych na tle rzeźby terenu. Najważniejszą rolę odgrywają cechy litologiczne skał i gruntów, które informują o zdolności do przewodzenia wody. Przepuszczalność pionowa wskazuje na możliwości zasilania wód podziemnych. Szczególną rolę odgrywa przepuszczalność utworów powierzchniowych, tj. gruntów zalegających pod warstwą poziomu próchnicznego, zwykle znajdującego się na głębokości do 1 m poniżej powierzchni terenu.

Na przedmiotowym terenie nie występują ujęcia wód podziemnych o zasobach do 50  $m^3/h$ .

Omawiany obszar położony jest w zasięgu występowania udokumentowanego Głównego Zbiornika Wód Podziemnych (GZWP) nr 143 Subzbiornik Inowrocław - Gniezno.

Ocenę jakości wód podziemnych w punktach pomiarowych w ramach monitoringu jakości wód podziemnych – monitoringu diagnostycznego w 2019 r. (wg badań PIG), przeprowadzono w punkcie monitoringowym w miejscowości Mięcierzyn, w gminie Rogowo, zlokalizowanym na obszarze JCWPd nr 42, najbliższej terenu opracowania planu, wykazały III klasę jakości.

Ocena stanu wód podziemnych prowadzona jest na zasadach określonych w rozporządzeniu Ministra Środowiska z dnia 21 grudnia 2015 r. w sprawie kryteriów i sposobu oceny stanu jednolitych części wód podziemnych (Dz. U. z 2016 r., poz. 85). Zgodnie z rozporządzeniem III klasa to wody zadowolającej jakości, w których wartości elementów fizykochemicznych są podwyższone w wyniku naturalnych procesów zachodzących w wodach podziemnych lub słabego wpływu działalności człowieka.

Zgodnie z informacjami zawartymi w „Planie gospodarowania wodami na obszarze dorzecza Odry” stan chemiczny i ilościowy wód podziemnych JCWPd nr 42 został określony jako dobry.

### **2.5. Gleby**

Zgodnie z mapą ewidencyjną omawiane obszary stanowią grunty orne – RIIla. Zgodnie z ustawą z dnia 3 lutego 1995 r. o ochronie gruntów rolnych i leśnych (Dz. U. z 2017 r. poz. 1161 ze zm.), przeznaczenie gruntów rolnych, stanowiących użytki rolne klas I-III, na cele nierolnicze, wymaga uzyskania zgody ministra właściwego do spraw rozwoju wsi.

Monitoring jakości gleby i ziemi stanowi podsystem Państwowego Monitoringu Środowiska. Monitorowanie chemizmu gleb ornych prowadzone jest w systemie monitoringu krajowego przez Instytut Uprawy Nawożenia i Gleboznawstwa (IUNG) w Puławach. Badania te wykonywane są cyklicznie, w okresach pięcioletnich. Ostatnie badania gleb były prowadzone w roku 2015.

W ramach krajowej sieci, na którą składało się 216 punktów pomiarowo-kontrolnych zlokalizowanych na glebach użytkowanych rolniczo na terenie kraju, w Wielkopolsce pobrano do badań próbki gleb w 17 punktach pomiarowych, w tym na terenie powiatu gnieźnieńskiego – 2 punkty w miejscowościach Zdziechowa w gminie Gniezno i Popielewo w gminie Trzemeszno.

Gleba badana w Zdziechowie to gleba dobra (klasa bonitacyjna III a), o przydatności rolniczej określonej przez kompleks 2 (pszenny dobry). Zmierzona wartość odczynu pH wyniosła 6,00 (gleba lekko kwaśna).

Jako przedział optymalny dla procesów biologicznych, związanych z metabolizmem większości gatunków roślin i mikroorganizmów glebowych przyjmuje się wartości pH od 5,5 do 7,2. Wartość pH poniżej 4,5 sygnalizuje niebezpieczeństwo degradacji gleb, a wartość powyżej 7,0 świadczy o jej alkalizacji, która może wykazywać ujemne skutki dla gleby i roślin.

W analizowanych glebach nie stwierdzono nadmiernego zasolenia oraz zanieczyszczenia siarką. Zawartość siarki przyswajalnej według IUNG w badanych glebach oceniono jako niską (stopień I). Siarka jest niezbędnym do życia roślin składnikiem pokarmowym, jednak zarówno jej nadmiar w glebie (spowodowany głównie opadem dwutlenku siarki z atmosfery) jak i zbyt niska zasobność gleby w siarkę mogą być szkodliwe dla wzrostu roślin oraz jakości plonu. Radioaktywność gleb pozostawała na poziomie typowym dla gleb rolniczych nieskażonych. Analizy oznaczonych metali śladowych (cynku, miedzi, niklu, kadmu, ołowiu) wykazały ich naturalną zawartość, czyli stopień 0 zanieczyszczenia gleb.

Nie stwierdzono także zanieczyszczenia gleb wielopierścieniowymi węglowodorami aromatycznymi (WWA), które są jedną z grup trwałych zanieczyszczeń organicznych, a część tych związków wykazuje silne właściwości toksyczne, mutagenne i rakotwórcze (ocena według Rozporządzenia Ministra Środowiska z dnia 9 września 2002 r. w sprawie standardów jakości gleby oraz standardów jakości ziemi – Dz. U. Nr 165, poz. 1359).

Gleby niezanieczyszczone, o naturalnych zawartościach metali śladowych mogą być przeznaczone pod wszystkie uprawy ogrodnicze i rolnicze, zgodnie z zasadami racjonalnego wykorzystania rolniczej przestrzeni produkcyjnej.

## **2.6. Flora i fauna**

Przedmiotowy teren nie jest zabudowany i stanowi grunty orne. W pobliżu istniejącej zabudowy występującej w sąsiedztwie terenu opracowania występują pojedyncze okazy drzew. Na obszarach objętych opracowaniem nie stwierdzono występowania roślin i grzybów chronionych na podstawie rozporządzenia Ministra Środowiska z dnia 9 października 2014 r. w sprawie ochrony gatunkowej roślin (Dz. U. z 2014 r. poz. 1409) oraz rozporządzenia Ministra Środowiska z dnia 9 października 2014 r. w sprawie ochrony gatunkowej grzybów (Dz. U. z 2014 r. poz. 1408).

Fauna występująca na obszarach objętych opracowaniem to głównie ptactwo oraz drobna zwierzyna związana z siedliskami polnymi i łąkowymi: mysz polna, kret, ryjówka, lis. Z rzadkich gatunków chronionych czasowo przebywających i pojawiających się na terenie gminy Gniezno zaobserwowano: bociana czarnego, bielika, czaplę siwą, myszółowa, błotniaka stawowego. Z innych chronionych ptaków gniazdujących i występujących dość pospolicie zaobserwowano: wrony siwe, gawrony, kruki, dzięcioły, kukułki, sowy, gęsi, kaczki, jastrzębie, sokoły, gołębie, żurawie, krętogłowy, łabędzie. Z chronionych ssaków zaobserwowano na terenie Nadleśnictwa: wydry, jeże, krety, ryjówki, nietoperze, wiewiórki. Z innych przedstawicieli fauny objętych ochroną można wymienić: - gady: jaszczurki, padalce, zaskrońce, - płazy: ropuchy, kumaki, żaby, rzekotki drzewne, grzebiuszki ziemne.

Na terenie objętym projektem planu nie stwierdzono występowania chronionych siedlisk przyrodniczych.

## **2.7. Formy ochrony przyrody**

Obszary objęte projektem planu położone są poza obszarami chronionymi na podstawie ustawy z dnia 16 kwietnia 2004 r. o ochronie przyrody (Dz.U. 2021 poz. 1098 ze zm.).

## **2.8. Dziedzictwo kulturowe i zabytki**

Na terenie objętym opracowaniem nie występują zewidencjonowane obiekty zabytkowe.

## 2.9. Klimat lokalny

Klimat okolic Gniezna jak całego Nizy Polskiego, jest wynikiem ścierania się klimatu oceanicznego i kontynentalnego. Według regionalizacji klimatyczno-rolniczej, region poznański należy do dzielnicy środkowej, charakteryzującej się najmniejszym rocznym opadem, poniżej 550 mm i mniej oraz znaczną ilością wiatrów o przewadze - zachodnich. Czas trwania okresu wegetacyjnego waha się od 210 do 220 dni. Średnia roczna temperatura powietrza nieznacznie przekracza 8°C. Najzimniejszym miesiącem jest luty (średnio ok. -2°C), najcieplejszym lipiec (średnio ok. +18°C). W lutym jest przeciętnie najmniej opadów (ok. 30 mm) a w lipcu najwięcej (ok. 90 mm). Ogólnie, charakterystycznymi cechami tego klimatu są: stosunkowo małe roczne amplitudy powietrza, wczesna wiosna, długie lato, łagodna i krótka zima z małą pokrywą śnieżną. Klimat lokalny - charakterystyczny dla wyniesionej wysoczyzny dobrze przewietrzony i nasłoneczniony.

## 2.10. Jakość powietrza

Monitoring zmian jakości powietrza wraz z oceną poziomu substancji w powietrzu prowadzony jest na przedmiotowym obszarze przez Wojewódzki Inspektorat Ochrony Środowiska w Poznaniu. W roku 2020 Główny Inspektorat Ochrony Środowiska opublikował „Roczną ocenę jakości powietrza w województwie wielkopolskim. Raport wojewódzki za rok 2019”. Na podstawie oceny poziomu poszczególnych substancji dokonano klasyfikacji stref, w których są dotrzymane lub przekraczane przewidziane prawem poziomy dopuszczalne lub docelowe oraz poziomy celów długoterminowych.

Każdej strefie, dla każdego zanieczyszczenia przypisano właściwy symbol klasy. Zgodnie z rozporządzeniem Ministra Środowiska z dnia 2 sierpnia 2012 r. w sprawie stref, w których dokonuje się oceny jakości powietrza (Dz. U. z 2012 r. poz. 914) gmina Gniezno należy do strefy wielkopolskiej.

Wynikiem oceny, zarówno pod kątem kryteriów dla ochrony zdrowia jak i kryteriów dla ochrony roślin, dla wszystkich substancji podlegających ocenie, jest zaliczenie strefy do jednej z poniższych klas:

1. w klasyfikacji podstawowej:

- do klasy A – jeżeli stężenia zanieczyszczenia na terenie strefy nie przekraczają odpowiednio poziomów dopuszczalnych lub docelowych,
- do klasy C – jeżeli stężenia zanieczyszczeń na terenie strefy przekraczają poziomy dopuszczalne lub poziomy docelowe powiększone o margines tolerancji, a w przypadku gdy margines, tolerancji nie jest określony – poziomy dopuszczalne lub poziomy docelowe.

2. w klasyfikacji dodatkowej:

- do klasy A1 – brak przekroczenia poziomu dopuszczalnego dla pyłu PM<sub>2,5</sub> – dla fazy II tj.  $\leq 20 \mu\text{g}/\text{m}^3$ ,
- do klasy C1 – przekroczenie poziomu dopuszczalnego dla pyłu PM<sub>2,5</sub> – dla fazy II tj.  $> 20 \mu\text{g}/\text{m}^3$ ,
- do klasy D1 – jeżeli poziom stężenia ozonu nie przekracza poziomu celu długoterminowego,
- do klasy D2 – jeżeli poziom stężenia ozonu przekracza poziom celu długoterminowego.

Dodatkową klasyfikację wprowadzono na potrzeby raportowania do Komisji Europejskiej.

Zaliczenie strefy do określonej klasy zależy od stężeń zanieczyszczeń występujących na jej obszarze i wiąże się z wymaganiami dotyczącymi działań na rzecz poprawy jakości powietrza lub na rzecz utrzymania tej jakości.

W efekcie oceny przeprowadzonej pod kątem ochrony roślin, w zakresie dwutlenku siarki i tlenków azotu strefę wielkopolską zaliczono do klasy A. Natomiast w zakresie ozonu, na podstawie obiektywnego szacowania, strefie przypisano klasę C (Ryc. 4.).

Ryc. 3. Klasy stref dla poszczególnych zanieczyszczeń, uzyskane w ocenie rocznej dokonanej z uwzględnieniem kryteriów ustanowionych w celu ochrony roślin - klasyfikacja podstawowa (klasy: A, C)

Lp.	Nazwa strefy	Kod strefy	SO <sub>2</sub>	NO <sub>x</sub>	O <sub>3</sub> <sup>1</sup>
1	strefa wielkopolska	PL3003	A	A	C

<sup>1)</sup> Dla ozonu – poziom celu długoterminowego strefa wielkopolska uzyskała klasę D2

Źródło: <http://powietrze.gios.gov.pl/>

Pod kątem ochrony zdrowia dla poziomu dopuszczalnego pyłu PM<sub>2,5</sub>, dwutlenku siarki, dwutlenku azotu, ołowiu, benzenu, tlenku węgla oraz poziomu docelowego ozonu, kadmu, arsenu, niklu strefę wielkopolską zaliczono do klasy A. Ocena wykonana dla pyłu PM<sub>10</sub> i poziomu dopuszczalnego wykazała przekroczenia dopuszczalnej liczby przekroczeń w roku kalendarzowym dla 24 godzin. Przekroczenia wystąpiły na 5 stacjach w województwie wielkopolskim i skutkowały przypisaniem strefie wielkopolskiej klasy C. Ponadto stwierdzono przekroczenia poziomu docelowego dla benzo(a)pirenu – strefę wielkopolską zaliczono do klasy C. W ramach oceny wykonano również dodatkową klasyfikację zaliczając strefę wielkopolską:

- w przypadku ozonu w odniesieniu do poziomu celu długoterminowego - do klasy D2,
- w przypadku pyłu PM<sub>2,5</sub> poziomu dopuszczalnego II fazy - do klasy C1 (Ryc. 5.).

Ryc. 4. Klasy stref dla poszczególnych zanieczyszczeń, uzyskane w ocenie rocznej dokonanej z uwzględnieniem kryteriów ustanowionych w celu ochrony zdrowia ludzi – klasyfikacja podstawowa (klasy: A, C)

Lp.	Nazwa strefy	Kod strefy	SO <sub>2</sub>	NO <sub>2</sub>	C <sub>6</sub> H <sub>6</sub>	CO	O <sub>3</sub>	PM <sub>10</sub>	Pb	As	Cd	Ni	B(a)P	PM <sub>2,5</sub>
1	Aglomeracja Poznańska	PL3001	A	A	A	A	A <sup>1</sup>	C	A	A	A	A	C	A <sup>2</sup>
2	miasto Kalisz	PL3002	A	A	A	A	A <sup>1</sup>	A	A	A	A	A	A	A <sup>2</sup>
3	strefa wielkopolska	PL3003	A	A	A	A	A <sup>1</sup>	C	A	A	A	A	C	A <sup>2</sup>

<sup>1)</sup> Dla ozonu – poziom celu długoterminowego, strefy uzyskały klasę D2

<sup>2)</sup> Dla pyłu PM<sub>2,5</sub> – poziom dopuszczalny II faza, strefa aglomeracja poznańska i strefa miasto Kalisz uzyskała klasę A1, natomiast strefa wielkopolska uzyskała klasę C1

Źródło: <http://powietrze.gios.gov.pl/>

Interpretując wyniki klasyfikacji, w szczególności wskazujące na potrzebę opracowania programów ochrony powietrza, należy pamiętać, że wynik taki nie powinien być utożsamiany ze stanem jakości powietrza na obszarze całej strefy. Klasa C może oznaczać np. lokalny problem związany z daną substancją. Należy podkreślić, że stężenia pyłu PM<sub>10</sub> wykazują wyraźną zmienność sezonową – przekroczenia dotyczą tylko sezonu zimnego (grzewczego).

Zaliczenie strefy do klasy C dla danego zanieczyszczenia oznacza konieczność wyznaczenia obszarów przekroczeń i zakwalifikowanie strefy do opracowania programów ochrony powietrza. Sejmik Województwa Wielkopolskiego Uchwałą Nr XXI/391/20 z dnia 13 lipca 2020 r. przyjął „Program ochrony powietrza dla strefy wielkopolskiej” (Dz. Urz. Woj. Wielkopolskiego z 2020 r., poz. 5954).

## 2.11. Klimat akustyczny

Zgodnie z rozporządzeniem Ministra Środowiska z dnia 14 czerwca 2007 r. w sprawie dopuszczalnych poziomów hałasu w środowisku (Dz. U. z 2014 r. poz. 112), dopuszczalne poziomy hałasu w środowisku powodowanego przez poszczególne grupy źródeł hałasu wyrażone są:

- wskaźnikami  $L_{AeqD}$  - równoważny poziom dźwięku A dla pory dnia (rozumianej jako przedział czasu od godz. 6<sup>00</sup> do godz. 22<sup>00</sup>) oraz  $L_{AeqN}$  - równoważny poziom dźwięku A dla pory nocy (rozumianej jako przedział czasu od godz. 22<sup>00</sup> do godz. 6<sup>00</sup>), które to wskaźniki mają zastosowanie do ustalania i kontroli warunków korzystania ze środowiska, w odniesieniu do jednej doby,
- wskaźnikami  $L_{DWN}$  - długookresowy średni poziom dźwięku A wyrażony w decybelach (dB), wyznaczony w ciągu wszystkich dób w roku, z uwzględnieniem pory dnia (rozumianej jako przedział czasu od godz. 6<sup>00</sup> do godz. 18<sup>00</sup>), pory wieczoru (rozumianej jako przedział czasu od godz. 18<sup>00</sup> do godz. 22<sup>00</sup>) oraz pory nocy (rozumianej jako przedział czasu od godz. 22<sup>00</sup> do godz. 6<sup>00</sup>) oraz  $L_N$  - długookresowy średni poziom dźwięku A wyrażony w decybelach (dB), wyznaczony w ciągu wszystkich pór nocy w roku (rozumianych jako przedział czasu od godz. 22<sup>00</sup> do godz. 6<sup>00</sup>), które to wskaźniki mają zastosowanie do prowadzenia długookresowej polityki w zakresie ochrony przed hałasem.

Dopuszczalne wartości poziomu hałasu w środowisku dla poszczególnych rodzajów terenów regulują przepisy ww. rozporządzenia Ministra Środowiska. Ich wartości zaprezentowano poniżej (Ryc. 5.).

Ryc. 5. Dopuszczalne wartości poziomu hałasu w środowisku powodowanego przez poszczególne grupy źródeł hałasu

Rodzaj terenu	Dopuszczalny poziom hałasu w dB								Dopuszczalny długookresowy średni poziom dźwięku A w dB							
	Drogi lub linie kolejowe		Pozostałe obiekty i działalność będąca źródłem hałasu		Starty, lądowania i przeloty statków powietrznych		Linie energetyczne		Drogi lub linie kolejowe		Pozostałe obiekty i działalność będąca źródłem hałasu		Starty, lądowania i przeloty statków powietrznych		Linie energetyczne	
	$L_{AeqD}$	$L_{AeqN}$	$L_{AeqD}$	$L_{AeqN}$	$L_{AeqD}$	$L_{AeqN}$	$L_{AeqD}$	$L_{AeqN}$	$L_{DWN}$	$L_N$	$L_{DWN}$	$L_N$	$L_{DWN}$	$L_N$	$L_{DWN}$	$L_N$
Tereny zabudowy mieszkaniowej jednorodzinnej	61	56	50	40	60	50	50	45	64	59	50	40	60	50	50	45
Tereny zabudowy zagrodowej	65	56	55	45	60	50	50	45	68	59	55	45	60	50	50	45
Tereny rekreacyjno-wypoczynkowe																

Źródło: Rozporządzenie Ministra Środowiska z dnia 14 czerwca 2007 r. w sprawie dopuszczalnych poziomów hałasu w środowisku.

Spełnienie powyższych wymogów, określonych rozporządzeniem Ministra Środowiska nie gwarantuje stworzenia mieszkańcom warunków, w których nie występuje uciążliwe oddziaływanie hałasu. Przyjęte standardy podyktowane są realnymi możliwościami ograniczania hałasów. Klimat akustyczny na obszarach objętych projektem planu kształtowany jest przede wszystkim przez ruch samochodowy odbywający się drogą gminną zlokalizowaną na działce nr ewid. 54 oraz drogami wewnętrznymi. Dla przedmiotowej drogi nie prowadzono badań natężenia ruchu ani badań klimatu akustycznego w jej otoczeniu. Na podstawie obserwacji dokonanych podczas wizji lokalnej na omawianym terenie, stwierdza się, że ruch komunikacyjny na ww. drodze charakteryzuje się średnim natężeniem.

### 3. Informacja o zawartości i głównych celach projektu miejscowego planu zagospodarowania przestrzennego

#### 3.1. Cel opracowania projektu planu

Zgodnie z ustawą o planowaniu i zagospodarowaniu przestrzennym, zadaniem miejscowego planu jest ustalenie przeznaczenia terenów, sposobu ich zagospodarowania i zabudowy, z uwzględnieniem ładu przestrzennego oraz dostosowaniem struktury zabudowy i intensywności zagospodarowania do uwarunkowań przyrodniczych i przestrzennych tego terenu oraz otoczenia.

Przedmiotowy miejscowy plan zagospodarowania przestrzennego sporządzany jest w związku z podjętymi przez radę gminy uchwałami o przystąpieniu do sporządzenia zmiany planu. Sporządzenie zmiany planu przyczyni się do zrównoważonego rozwoju gminy Gniezno. Celem opracowania jest wyznaczenie nowych linii zabudowy, ponieważ ich aktualny przebieg uniemożliwia realizację inwestycji na działce o nr ewid. 219/89, a także wprowadzenie na terenie dz. o nr ewid. 219/57 konturu urbanistycznego o nazwie tereny zabudowy mieszkaniowej eliminując jednocześnie obecny kontur urbanistyczny o nazwie tereny urządzeń elektroenergetycznych.

#### 3.2. Ustalenia projektu planu

Ustala się następujące przeznaczenie terenów:

- tereny zabudowy mieszkaniowej jednorodzinnej, oznaczone symbolami: 1MN i 2MN;

Ustala się następujące zasady ochrony i kształtowania ładu przestrzennego:

- 1) nakaz sytuowania budynków z uwzględnieniem wyznaczonych na rysunku planu obowiązujących i nieprzekraczalnych linii zabudowy,
- 2) zakaz lokalizacji tablic reklamowych i urządzeń reklamowych z wyłączeniem: szyldów, wolnostojących pylonów, totemów i urządzeń lokalizowanych na budynkach;
- 3) zakaz lokalizacji tablic reklamowych i urządzeń reklamowych o powierzchni przekraczającej 10% powierzchni elewacji budynku;

Ustala się następujące zasady ochrony środowiska, przyrody i krajobrazu kulturowego:

- 1) zakaz lokalizacji przedsięwzięć mogących zawsze oraz potencjalnie znacząco oddziaływać na środowisko w rozumieniu przepisów odrębnych, z wyłączeniem inwestycji celu publicznego
- 2) nakaz zachowania na terenach **MN** dopuszczalnych poziomów hałasu w środowisku jak dla terenów zabudowy mieszkaniowej jednorodzinnej, zgodnie z przepisami odrębnymi;
- 3) nakaz uwzględnienia położenia terenu w granicach Głównego Zbiornika Wód Podziemnych Nr 143 zbiornik trzeciorzędowy – Subzbiornik Inowrocław – Gniezno;
- 4) odprowadzanie wód opadowych i roztopowych na własny teren nieutwardzony.

Nie ustala się zasad ochrony dziedzictwa kulturowego i zabytków, w tym krajobrazów kulturowych, oraz dóbr kultury współczesnej.

W zakresie wymagań wynikających z potrzeb kształtowania przestrzeni publicznych, dopuszcza się wprowadzenie powierzchni biologicznie czynnej na wolnych od utwardzenia powierzchniach terenów dróg, z uwzględnieniem przebiegu sieci infrastruktury technicznej.

Dla terenu **1MN** ustala się następujące parametry i wskaźniki kształtowania zabudowy oraz zagospodarowania terenu:

- rodzaj zabudowy: zabudowa mieszkaniowa jednorodzinna

- dopuszczenie lokalizacji jednego budynku mieszkalnego jednorodzinnego, garażu lub budynku gospodarczego lub budynku gospodarczo-garażowego na jednej działce budowlanej;
- intensywność zabudowy od 0,01 do 0,5, liczoną jako stosunek powierzchni całkowitej zabudowy do powierzchni działki;
- maksymalną powierzchnię zabudowy – 30%;
- minimalny udział powierzchni biologicznie czynnej – 30% powierzchni działki;
- zakaz lokalizacji garaży blaszanych;
- wysokość budynków nie więcej niż 10,0 m i nie więcej niż 2 kondygnacje nadziemne;
- zastosowanie materiałów elewacyjnych w kolorach pastelowych, szarym i białym oraz w kolorze naturalnym materiału ceramicznego, kamienia i drewna;
- zastosowanie dla dachów dachówki ceramicznej, betonowej, bitumicznej, gontu, blachy lub materiału dachówkopodobnego, w kolorach ceglasto-czerwonym, brązowym lub grafitowym;
- dopuszczenie podpiwniczenia budynków, jeśli pozwalają na to warunki gruntowo - wodne;
- posadowienie posadzki parteru nie wyżej niż 0,5 m nad poziomem terenu;
- dachy strome dwuspadowe lub wielospadowe o kącie nachylenia połaci dachowych od 22° do 45°;
- minimalna powierzchnia działki budowlanej 800 m<sup>2</sup>.

Dla terenu **2MN** ustala się następujące parametry i wskaźniki kształtowania zabudowy oraz zagospodarowania terenu:

- teren zabudowy mieszkaniowej jednorodzinnej – stanowiący ogród bez prawa zabudowy;
- minimalny udział powierzchni biologicznie czynnej – 90% powierzchni terenu;
- dopuszczenie dojazdów i dojazdów.

Nie ustala się granic i sposobów zagospodarowania terenów lub obiektów podlegających ochronie, na podstawie odrębnych przepisów, terenów górniczych, a także obszarów szczególnego zagrożenia powodzią, obszarów osuwania się mas ziemnych, krajobrazów priorytetowych określonych w audycie krajobrazowym oraz w planach zagospodarowania przestrzennego województwa.

Ustala się następujące szczegółowe zasady i warunki scalania i podziału nieruchomości objętych planem na terenie **1MN**:

- 1) minimalna szerokość frontu działki – 20,0 m;
- 2) minimalna powierzchnia działki – 800 m<sup>2</sup>;
- 3) kąt położenia granic działek w stosunku do pasa drogowego od 70° do 110°.

Nie wyznacza się granic obszarów wymagających przeprowadzenia scaleń i podziałów nieruchomości.

W zakresie szczególnych warunków zagospodarowania terenów oraz ograniczeń w ich użytkowaniu, w tym zakazu zabudowy ustala się nakaz zastosowania rozwiązań zamiennych w przypadku wystąpienia kolizji inwestycji z urządzeniami drenażu melioracyjnego.

Ustala się następujące zasady modernizacji, rozbudowy i budowy systemów komunikacji i infrastruktury technicznej:

- 1) dopuszczenie budowy, przebudowy, rozbudowy i remontu sieci i urządzeń infrastruktury technicznej oraz przyłączy do sieci infrastruktury technicznej;
- 2) zaopatrzenie w wodę z istniejącej i projektowanej sieci wodociągowej, zgodnie z ustaleniami przepisów odrębnych;
- 3) odprowadzanie ścieków komunalnych:
  - a) docelowo do sieci kanalizacji sanitarnej,
  - b) do czasu realizacji sieci kanalizacji sanitarnej do szczelnych zbiorników bezodpływowych, zgodnie z ustaleniami przepisów odrębnych;



- 4) dopuszczenie budowy sieci gazowej, zgodnie z ustaleniami przepisów odrębnych;
- 5) nakaz stosowania przy pozyskiwaniu ciepła dla celów grzewczych paliw charakteryzujących się najniższymi wskaźnikami emisyjnymi, zgodnie z ustaleniami przepisów odrębnych;
- 6) dopuszczenie wprowadzania odnawialnych źródeł energii, wytwarzających energię w celu jej zużycia na własne potrzeby, o mocy nieprzekraczającej 100 kW, zgodnie z ustaleniami przepisów odrębnych;
- 7) zasilanie w energię elektryczną z istniejącej i projektowanej sieci elektroenergetycznej, zgodnie z ustaleniami przepisów odrębnych;
- 8) postępowanie z odpadami zgodnie z ustaleniami przepisów odrębnych.

### **3.3. Powiązania z innymi dokumentami**

Zgodnie z ustawą o planowaniu i zagospodarowaniu przestrzennym ustalenia planu w zakresie tekstowym i graficznym muszą być powiązane z ustaleniami Studium uwarunkowań i kierunków zagospodarowania przestrzennego gminy, który to dokument określa politykę przestrzenną gminy, w tym zasady zagospodarowania przestrzennego jej poszczególnych części. Miejscowy plan zostaje uchwalony po wcześniejszym stwierdzeniu jego zgodności ze studium przez Radę Gminy.

W obowiązującym Studium uwarunkowań i kierunków zagospodarowania przestrzennego gminy Gniezno, zatwierdzonym uchwałą Nr 119/XI/2000 Rady Gminy Gniezno z dnia 28 lutego 2000 roku z późniejszymi zmianami, obszary objęte opracowaniem planu zlokalizowany jest na terenie oznaczonym symbolem OM – tereny osadnicze na glebach pod ochroną.

Zgodnie z uchwałą o przystąpieniu celem sporządzenia przedmiotowego planu jest umożliwienie zrównoważonego rozwoju Gminy Gniezno. Celem opracowania jest uporządkowanie relacji przestrzennych oraz wyznaczenie obszarów pod zabudowę jednorodziną jako funkcji podstawowej, co dopuszczają zapisy studium. W związku z powyższymi zapisami miejscowego planu w kontekście ustaleń Studium wykazują całkowitą zgodność i wzajemne powiązanie.

Ustalenia planu są również zgodne z działaniami sprecyzowanymi w Programie Ochrony Środowiska dla Gminy Gniezno, w którym zawarto ustalenia polityki ekologicznej na szczeblu gminy.

Plan przewiduje również zgodność z uchwałą Nr VI/70/19 Sejmiku Województwa Wielkopolskiego z dnia 25 marca 2019 r. w sprawie uchwalenia Planu zagospodarowania przestrzennego województwa wielkopolskiego wraz z Planem zagospodarowania przestrzennego miejskiego obszaru funkcjonalnego Poznania.

### **3.4. Potencjalne zmiany stanu środowiska w przypadku braku realizacji ustaleń projektu planu**

W przypadku braku realizacji ustaleń analizowanego projektu planu przekształcenia środowiska przyrodniczego będą następować na skutek realizacji ustaleń obowiązującego miejscowego planu zagospodarowania przestrzennego. Zgodnie z aktualnym dokumentem planistycznym obszary objęte opracowaniem przeznaczone są pod tereny zabudowy mieszkaniowej jednorodzinnej.

W wyniku realizacji ustaleń obowiązującego planu miejscowego wystąpić mogą przede wszystkim przekształcenia powierzchni ziemi i krajobrazu, w związku z posadowieniem budynków i obiektów im towarzyszących. W związku z funkcjonowaniem zabudowy występować będzie emisja zanieczyszczeń do powietrza w związku ze spalaniem paliw wykorzystywanych do ogrzewania budynków, emisja spalin z samochodów użytkowników terenu, jak również emisja hałasu komunikacyjnego.

## **4. Istniejące problemy ochrony środowiska istotne z punktu widzenia projektu planu**

Ochrona środowiska związana jest z różnymi rodzajami ludzkiej aktywności i skupia się na takich zagadnieniach jak zanieczyszczenie powietrza, wód i gleb, gospodarce odpadami oraz takich

zjawiskach jak utrata różnorodności biologicznej, wprowadzanie gatunków inwazyjnych czy genetycznie modyfikowanych.

Do potencjalnych problemów z zakresu ochrony środowiska, które teoretycznie mogą wystąpić na przedmiotowym terenie zalicza się:

- zanieczyszczenie powietrza spowodowane emisją zanieczyszczeń z układów grzewczych budynków oraz pojazdów samochodowych,
- emisję hałasu o charakterze okresowym i lokalnym zasięgu, zwłaszcza w okresie budowy,
- zwiększenie udziału powierzchni uszczelnionych i tym samym ograniczenie infiltracji wód opadowych,
- zmniejszenie udziału powierzchni biologicznie czynnej,

### **5. Cele ochrony środowiska ustanowione na szczeblu międzynarodowym, wspólnotowym i krajowym oraz sposoby ich uwzględniania w projekcie planu**

Do dokumentów rangi międzynarodowej ujmujących cele ochrony środowiska istotne z punktu widzenia projektu planu miejscowego należą ratyfikowane przez Polskę konwencje międzynarodowe:

- Konwencja Genewska (1979) w sprawie transgranicznego zanieczyszczania powietrza na dalekie odległości mająca na celu ochronę człowieka i jego środowiska przed zanieczyszczeniem powietrza oraz dążenie do ograniczenia i stopniowego zmniejszania i zapobiegania zanieczyszczeniom powietrza, łącznie z transgranicznym zanieczyszczaniem powietrza na dalekie odległości,
- Ramowa Konwencja Narodów Zjednoczonych w sprawie zmian klimatu (Rio de Janeiro, 1992), której głównym celem jest zapobieganie dalszym zmianom klimatu globalnego, ze szczególnym uwzględnieniem długoterminowego jego ocieplania na skutek wzrostu stężenia gazów cieplarnianych w atmosferze oraz Protokół z Kioto (1998) stanowiący uzupełnienie Konwencji klimatycznej,
- Konwencja o dostępie do informacji, udziale społeczeństwa w podejmowaniu decyzji oraz dostępie do sprawiedliwości w sprawach dotyczących środowiska, sporządzona w Aarhus dnia 25 czerwca 1998 r. (Dz. U. z 2003 r. Nr 78 poz. 706), której podstawowym celem jest ochrona prawa każdej osoby do życia w środowisku odpowiednim dla jej zdrowia. Dla osiągnięcia celu w Konwencji określono działania w trzech obszarach dotyczących: zapewnienia społeczeństwu przez władze publiczne dostępu do informacji dotyczących środowiska, ułatwienia udziału społeczeństwa w podejmowaniu decyzji mających wpływ na środowisko, rozszerzenia warunków dostępu do wymiaru sprawiedliwości w sprawach dotyczących środowiska,
- Europejska Konwencja Krajobrazowa sporządzona we Florencji w 2000 roku ma na celu ochronę różnorodności krajobrazów europejskich, zarówno naturalnych jak i kulturowych, a także racjonalne zagospodarowanie i planowanie krajobrazu.

Akcesja Polski do Unii Europejskiej nałożyła na Polskę nowe obowiązki, wynikające z konieczności dostosowania prawa polskiego do regulacji unijnych. Ochrona środowiska wraz z Traktatem z Maastricht (1991) włączona została przez Wspólnoty Europejskie do spisu ich stałych zadań, dla których określono cele działań zapobiegawczych i regulujących. Obecnie prawo Unii Europejskiej regulujące ochronę środowiska liczy sobie kilkaset aktów prawnych, obejmujących dyrektywy, rozporządzenia, decyzje i zalecenia. Do priorytetów Unii Europejskiej w dziedzinie ochrony środowiska zaliczyć należy m.in. przeciwdziałanie zmianom klimatu, ochronę różnorodności biologicznej, ograniczenie wpływu zanieczyszczenia na zdrowie, a także lepsze wykorzystanie zasobów naturalnych. Do dokumentów ustanowionych na szczeblu wspólnotowym, formułujących cele ochrony środowiska, istotne z punktu widzenia omawianego projektu planu, zaliczyć można:

- Dyrektywę 2001/42/WE Parlamentu Europejskiego i Rady z dnia 27 czerwca 2001 r. w sprawie oceny wpływu niektórych planów i programów na środowisko, której celem jest zapewnienie wysokiego poziomu ochrony środowiska i przyczynienie się do uwzględniania aspektów środowiskowych w przygotowaniu i przyjmowaniu planów i programów w celu wspierania stałego rozwoju, poprzez zapewnienie, że zgodnie z niniejszą dyrektywą dokonywana jest ocena wpływu na środowisko niektórych planów i programów, które potencjalnie mogą powodować znaczący wpływ na środowisko,
- Dyrektywa 2000/60/WE Parlamentu Europejskiego i Rady z dnia 23 października 2000 r. ustanawiająca ramy wspólnotowego działania w dziedzinie polityki wodnej, której celem jest ustalenie ram dla ochrony śródlądowych wód powierzchniowych, wód przejściowych, wód przybrzeżnych oraz wód podziemnych,
- Dyrektywa 2006/118/WE Parlamentu Europejskiego i Rady z dnia 12 grudnia 2006 r. w sprawie ochrony wód podziemnych przed zanieczyszczeniem i pogorszeniem ich stanu, która ustanawia szczególne środki, określone w art. 17 ust. 1 i 2 dyrektywy 2000/60/WE, w celu zapobiegania i ochrony przed zanieczyszczeniem wód podziemnych,
- Dyrektywa Parlamentu Europejskiego i Rady 2008/50/WE z dnia 21 maja 2008 r. w sprawie jakości powietrza i czystszej powietrza dla Europy, która ma na celu m.in. utrzymanie jakości powietrza, tam gdzie jest ona dobra, oraz jej poprawę w pozostałych przypadkach.

Projekt planu respektuje zasady ochrony środowiska ustanowione na szczeblu międzynarodowym i wspólnotowym poprzez wprowadzenie odpowiednich zapisów określających zasady ochrony środowiska i przyrody.

W odniesieniu do ustanowionego w Konwencji Genewskiej i Dyrektywie UE z dnia 21 maja 2008 r. celu ochrony człowieka i jego środowiska przed zanieczyszczeniem powietrza, w projekcie planu ustalono nakaz stosowania przy pozyskiwaniu ciepła dla celów grzewczych paliw charakteryzujących się najniższymi wskaźnikami emisyjnymi.

W myśl Europejskiej Konwencji Krajobrazowej sporządzonej we Florencji dnia 20 października 2000 r. (Dz. U. z 2006 r. Nr 14, poz. 98), której celem jest promowanie ochrony, gospodarki i planowania krajobrazu oraz organizowanie współpracy europejskiej w tym zakresie, opartej na wymianie doświadczeń, specjalistów i tworzeniu dobrej praktyki krajobrazowej, krajobraz jest ważnym elementem życia ludzi zamieszkujących w miastach i na wsiach, na obszarach zdegradowanych, pospolitych, jak również odznaczających się wyjątkowym pięknem. Ustalenia Konwencji wskazują na konieczność prowadzenia działań na rzecz zachowania i utrzymania ważnych lub charakterystycznych cech krajobrazu tak, aby ukierunkować i harmonizować zmiany, które wynikają z procesów społecznych, gospodarczych i środowiskowych. W celu realizacji zapisów Konwencji podejmuje się działania zmierzające m.in. do: prawnego uznania krajobrazów jako istotnego komponentu otoczenia ludzi, ustanowienia procedur udziału społeczeństwa w procesach planowania i zarządzania krajobrazem, jak również uwzględniania kwestii krajobrazowych we wszelkich działaniach związanych z zarządzaniem przestrzenią.

Respektując zapisy Konwencji Krajobrazowej w projekcie planu zawarto ustalenia dotyczące zasad ochrony i kształtowania ładu przestrzennego. W projekcie ustala się nakaz lokalizacji zabudowy w obszarze ograniczonym przez ustaloną obowiązującą oraz nieprzekraczalną linię zabudowy, a także określa się maksymalne wielkości poszczególnych parametrów zabudowy, w tym maksymalną powierzchnię zabudowy w odniesieniu do powierzchni działki, wysokość budynków i geometrię dachów. Ponadto ustala się zasady lokalizacji tablic i urządzeń reklamowych oraz ogrodzeń, w celu ograniczenia możliwości realizacji urządzeń i obiektów wpływających ujemnie na krajobraz.

Cele ustanowione na szczeblu międzynarodowym i wspólnotowym zostały przeniesione do krajowych i lokalnych dokumentów i na ich podstawie są realizowane. Odpowiednie odniesienia są obecne w ustawodawstwie krajowym. Zgodnie z art. 14 ustawy z dnia 27 kwietnia 2001 r. Prawo ochrony środowiska, polityka ochrony środowiska jest prowadzona na podstawie strategii rozwoju, programów

i dokumentów programowych, o których mowa w ustawie z dnia 6 grudnia 2006 r. o zasadach prowadzenia polityki rozwoju (Dz. U. z 2021 r. poz. 1057 ze zm.). Polityka ochrony środowiska jest prowadzona również za pomocą wojewódzkich, powiatowych i gminnych programów ochrony środowiska. Istotne z punktu widzenia opracowywanego dokumentu są: „Plan gospodarowania wodami na obszarze dorzecza Odry”, „Program ochrony powietrza dla strefy wielkopolskiej w zakresie pyłu PM10, PM2,5 oraz B(a)P”, jak również „Program ochrony środowiska gminy Gniezno na lata 2011-2014 z perspektywą na lata 2015-2018”.

#### „Plan gospodarowania wodami na obszarze dorzecza Odry”

Istotnym dokumentem na poziomie krajowym, dotyczącym ochrony wód jest „Plan gospodarowania wodami na obszarze dorzecza Odry”, przyjęty rozporządzeniem Rady Ministrów z dnia 18 października 2016 r. (Dz. U. z 2016 r. poz. 1967), w którym zapisano cele środowiskowe dla poszczególnych jednolitych części wód powierzchniowych (JCWP) i podziemnych (JCWPd).

Wyznaczając cele środowiskowe dla poszczególnych JCWP brano ponadto pod uwagę ocenę stanu lub potencjału ekologicznego i stanu chemicznego dokonaną na podstawie dostępnych danych monitoringowych z lat 2010-2012 (w przypadku rzek) lub 2010-2013 (w przypadku jezior).

Obszary objęte opracowaniem planu położone są w granicach jednostki planistycznej gospodarowania wodami - jednolitej części wód powierzchniowych (JCWP) rzecznej o nazwie Welna do Lutomni, o kodzie RW600025186339. Celem środowiskowym dla tej części wód jest dobry stan ekologiczny i dobry stan chemiczny. Osiągnięcie celów środowiskowych dla ww. części wód jest zagrożone. Ustalono odstępstwo od ich realizacji do 2021 roku z uwagi na brak możliwości technicznych oraz dysproporcjonalne koszty, które należałoby ponieść, aby je osiągnąć. Z uwagi na niską wiarygodność oceny i związany z tym brak możliwości wskazania przyczyn nieosiągnięcia dobrego stanu brak jest możliwości zaplanowania racjonalnych działań naprawczych. Zaplanowanie i wdrożenie jakichkolwiek działań będzie generowało nieuzasadnione koszty. W związku z tym w JCWP zaplanowano działanie mające na celu rozpoznanie rzeczywistego stanu ekologicznego – przeprowadzenie monitoringu badawczego. W przypadku potwierdzenia złego stanu po 2 latach wprowadzone zostanie działanie mające na celu rozpoznanie jego przyczyn. Takie etapowe postępowanie pozwoli na racjonalne zaplanowanie niezbędnych działań i zapewnienie ich wymaganej skuteczności.

Celem środowiskowym dla JCWPd jest dobry stan ilościowy i chemiczny, charakteryzowany wartościami wskaźników zgodnie z rozporządzeniem o ocenie wód podziemnych. Stan ilościowy obrazuje wpływ poboru wody na części wód podziemnych. Natomiast stan chemiczny odnosi się do parametrów fizykochemicznych wód podziemnych (zarówno traktowanych jako zanieczyszczenia, jak i skażenie).

Zgodnie z metodyką wyznaczania celów środowiskowych w latach 2012-2013, w sytuacji, gdy JCWPd zidentyfikowano jako niezagrożone nieosiągnięciem celów środowiskowych, celem dla wód jest dobry stan chemiczny i ilościowy. Cel ten został określony przy pomocy kryteriów charakteryzujących dobry stan chemiczny lub ilościowy zgodnie z rozporządzeniem o ocenie wód podziemnych. Natomiast dla JCWPd zagrożonych nieosiągnięciem celów środowiskowych, ale będących zgodnie z oceną stanu na 2012 r. w stanie dobrym, brakowało podstaw do wskazania przesłanek do ustalenia odstępstw. Celem środowiskowym jest dobry stan chemiczny i ilościowy, zidentyfikowany przy pomocy parametrów cechujących dobry stan chemiczny i ilościowy. W przypadku JCWPd, które zostały zidentyfikowane jako zagrożone i będące w stanie słabym zgodnie z oceną stanu na 2012 r., wykonano wstępną procedurę włączeń, czyli ustalenia odstępstw od celów środowiskowych. Wstępnie zaproponowano odstępstwa od celów środowiskowych w postaci przedłużenia terminu osiągnięcia celów oraz ustalenie mniej rygorystycznych celów, które powinny zostać ostatecznie potwierdzone analizami presji i wpływów.

Obszar opracowania planu zlokalizowany jest w granicach JCWPd nr 42 - kod GW600042. Zgodnie z „Planem”, celem środowiskowym dla tej części wód podziemnych w zakresie stanu chemicznego jest dobry stan chemiczny, natomiast celem środowiskowym w zakresie stanu ilościowego jest dobry stan ilościowy. Osiągnięcie celów środowiskowych dla JCWPd nr 42 nie jest zagrożone.

W projekcie planu zawarto ustalenia dotyczące zaopatrzenia w wodę z istniejącej i projektowanej sieci wodociągowej, zgodnie z ustaleniami przepisów odrębnych oraz odprowadzania ścieków komunalnych docelowo do sieci kanalizacji sanitarnej, do czasu realizacji sieci kanalizacji sanitarnej do szczelnych zbiorników bezodpływowych, zgodnie z ustaleniami przepisów odrębnych. Odprowadzanie wód opadowych i roztopowych na własny teren nieutwardzony. Nie dopuszcza się lokalizacji przydomowych oczyszczalni ścieków oraz możliwości poboru wody pitnej z indywidualnych ujęć, dzięki czemu wyeliminowane zostanie prawdopodobieństwo zanieczyszczenia wód podziemnych oraz uszczuplenia ich zasobów. Ponadto, ustalono minimalny udział powierzchni biologicznie czynnej na każdym terenie, co pozwoli na przenikanie wód opadowych i roztopowych w głąb profilu glebowego i zasilanie wód podziemnych. Mając na uwadze powyższe oraz biorąc pod uwagę niewielki zakres terenu opracowania planu zakłada się, że wprowadzone w projekcie planu ustalenia nie przyczynią się do pogorszenia jakości wód na omawianym terenie i nie spowodują nieosiągnięcia celów środowiskowych zawartych w „Planie gospodarowania wodami na obszarze dorzecza Odry”.

#### „Program ochrony powietrza dla strefy wielkopolskiej w zakresie pyłu PM10, PM2,5 oraz B(a)P”

Projekt planu uwzględnia działania naprawcze zawarte w „Programie ochrony powietrza dla strefy wielkopolskiej w zakresie pyłu PM10, PM2,5 oraz B(a)P”, przyjętym uchwałą nr XXXIII/853/17 Sejmiku Województwa Wielkopolskiego z dnia 24 lipca 2017 r. (Dz. Urz. Woj. Wielkopolskiego z dnia 1 sierpnia 2017 r., poz. 5320). Do działań naprawczych w skali lokalnej zawartych w „Programie” należą:

- 1) w zakresie ograniczenia emisji powierzchniowej:
  - modernizacja lub likwidacja ogrzewania węglowego w budynkach użyteczności publicznej – tam gdzie istnieją możliwości techniczne ekonomiczne,
  - dobrowolne prowadzenie działań ograniczających emisję zanieczyszczeń do powietrza z indywidualnych systemów grzewczych, w gminach niezobligowanych do prowadzenia działań naprawczych zgodnie z działaniem WpZSO;
- 2) w zakresie ograniczenia emisji liniowej:
  - utrzymanie działań ograniczających emisję wtórną pyłu poprzez regularne utrzymanie czystości nawierzchni (czyszczenie metodą moką). Czyszczenie ulic metodą moką po sezonie zimowym;
- 3) działania ciągłe i wspomagające:
  - wzmocnienie kontroli na stacjach diagnostycznych pojazdów,
  - monitoring budów pod kątem przestrzegania zapisów pozwolenia budowlanego oraz monitoring pojazdów opuszczających place budów pod kątem ograniczenia zanieczyszczenia dróg, prowadzącego do niezorganizowanej emisji pyłu,
  - monitoring wykonanych ścieżek rowerowych lub komunikacji rowerowej w miastach i gminach zgodnie z założonymi planami/innymi dokumentami,
  - wzmocnienie kontroli gospodarstw domowych w zakresie przestrzegania zakazu spalania odpadów,
  - działania promocyjne i edukacyjne (ulotki, imprezy, akcje szkolne, audycje, konferencje) oraz informacyjne i szkoleniowe,
  - monitoring modernizacji i budowy dróg powiatowych i gminnych.

Odnosząc się do ww. działań naprawczych, w projekcie planu ustala się nakaz stosowania przy pozyskiwaniu ciepła dla celów grzewczych paliw charakteryzujących się najniższymi wskaźnikami emisyjnymi, zgodnie z ustaleniami przepisów odrębnych. Ponadto dopuszczono wprowadzanie odnawialnych źródeł energii, wytwarzających energię w celu jej zużycia na własne potrzeby, o mocy nieprzekraczającej 100 kW, zgodnie z ustaleniami przepisów odrębnych.

#### „Program ochrony środowiska gminy Gniezno na lata 2011-2014 z perspektywą na lata 2015-2018”

Ustalenia planu respektują działania sprecyzowane w „Programie ochrony środowiska gminy Gniezno na lata 2011-2014 z perspektywą na lata 2015-2018”, w którym zawarto ustalenia polityki ekologicznej

na szczeblu gminy. Na podstawie aktualnego stanu środowiska i wyróżnionych istotnych aspektów środowiskowych Gminy Gniezno, mając na względzie zapisy polityki środowiskowej Gminy, biorąc jednocześnie pod uwagę wszelkie uwarunkowania wewnętrzne i zewnętrzne oraz dążenie do osiągnięcia stanu relacji gospodarka-środowisko określonego w wizji, zdefiniowano cztery priorytety ekologiczne Gminy Gniezno. Określają one najważniejsze obszary działań, które podejmowane są w Gminie w zakresie ochrony środowiska.

Priorytety ekologiczne Gminy Gniezno, to:

1. Rozbudowa infrastruktury wodno-ściekowej i ochrona ekosystemów wodnych,
2. Modernizacja systemu gospodarowania odpadami,
3. Ochrona powietrza i zabezpieczenie przed hałasem,
4. Ochrona krajobrazu, żywych zasobów przyrody i edukacja ekologiczna.

Zapisy projektu planu umożliwią realizację działań zapewniających osiągnięcie wyżej wymienionych priorytetów ekologicznych poprzez:

- ustalenie zasad modernizacji, rozbudowy i budowy systemów komunikacji i infrastruktury technicznej, m.in. określenie sposobu zaopatrzenia w wodę z istniejącej i projektowanej sieci wodociągowej, zgodnie z ustaleniami przepisów odrębnych, określenie sposobu odprowadzania ścieków komunalnych i przemysłowych docelowo do sieci kanalizacji sanitarnej, do czasu realizacji sieci kanalizacji sanitarnej do szczelnych zbiorników bezodpływowych, zgodnie z ustaleniami przepisów odrębnych, (w odniesieniu do priorytetu 1),
- ustalenie sposobu postępowania z odpadami zgodnie z ustaleniami przepisów odrębnych (w odniesieniu do priorytetu 2),
- ustalenie nakazu stosowania przy pozyskiwaniu ciepła dla celów grzewczych paliw charakteryzujących się najniższymi wskaźnikami emisyjnymi, zgodnie z ustaleniami przepisów odrębnych oraz dopuszczenie wprowadzania odnawialnych źródeł energii, wytwarzających energię w celu jej zużycia na własne potrzeby, o mocy nieprzekraczającej 100 kW, zgodnie z ustaleniami przepisów odrębnych (w odniesieniu do priorytetu 3),
- ustalenie zasad ochrony i kształtowania ładu przestrzennego, w tym nakaz lokalizacji zabudowy w obszarze ograniczonym przez ustalone nieprzekraczalne i obowiązującą linię zabudowy (w odniesieniu do priorytetu 4).

## **6. Przewidywane oddziaływanie ustaleń projektu planu na środowisko w tym:**

### **6.1. Oddziaływanie na powierzchnię ziemi i krajobraz**

Oddziaływanie na powierzchnię ziemi na terenach przeznaczonych pod zabudowę będzie miało charakter stały, długoterminowy i związane będzie z posadowieniem budynków. W przedmiotowym planie dopuszcza się lokalizację nowej zabudowy, o parametrach określonych przez wskaźniki urbanistyczne, co prowadzić będzie do zajęcia powierzchniowego terenu i uszczelnienia go w miejscu lokalizacji budynków. Co więcej istnieje możliwość wystąpienia zmian w ukształtowaniu terenu, obejmujących między innymi wykonanie wykopów, nasypów i wyrównania powierzchni terenów. Zmiany w ukształtowaniu terenu oraz strukturze gruntu wystąpią również w przypadku budowy, przebudowy, rozbudowy i remontu sieci i urządzeń infrastruktury technicznej oraz przyłączy do sieci infrastruktury technicznej. Na skutek prowadzenia prac budowlanych mogą nastąpić zmiany we właściwościach fizycznych i chemicznych podłoża, jak również przekształcenie powierzchni ziemi o charakterze lokalnym i krótkoterminowym, związane z wykonaniem wykopów.

Z punktu widzenia konieczności minimalizowania trwałych zmian w środowisku przyrodniczym istotne są ustalenia planu ograniczające maksymalne powierzchnie zabudowy (wskaźnik intensywności zabudowy) oraz nakazujące zachowanie odpowiednich wielkości powierzchni biologicznie czynnej.

Zgodnie z mapą ewidencyjną omawiany obszar stanowią grunty orne – R111a.

Zgoda na zmianę przeznaczenia gruntów rolnych na cele nierolnicze uzyskana była podczas procedowania obowiązującego planu. Mając powyższe na uwadze nie ma zatem konieczności uzyskania ponownej zgody na zmianę przeznaczenia gruntów rolnych klasy IIIa na cele nierolnicze. Potencjalnym zagrożeniem dla gleb jest ewentualne, niewłaściwe gromadzenie odpadów stałych w obrębie działek, do czasu ich odbioru i wywiezienia na składowisko. W zapisach planu ustalono sposób postępowania z odpadami zgodnie z przepisami odrębnymi. Na etapie funkcjonowania inwestycji odpady należy gromadzić w sposób selektywny w miejscach do tego przeznaczonych na terenie działki budowlanej. Dalsze ich zagospodarowanie nastąpi zgodnie z regulaminem utrzymania czystości i porządku na terenie Gminy Gniezno, zatwierdzonym Uchwałą Nr XXXIX/268/2017 Rady Gminy Gniezno z dnia 27 września 2017 r. oraz przepisami odrębnymi, tj. ustawą z dnia 14 grudnia 2012 r. o odpadach (Dz.U. 2021 poz. 779 ze zm.), które zapewniają ochronę powierzchni ziemi przed skażeniem.

## 6.2. Oddziaływanie na krajobraz

W myśl Europejskiej Konwencji Krajobrazowej sporządzonej we Florencji dnia 20 października 2000 r. (Dz. U. z 2006 r. Nr 14, poz. 98), której celem jest promowanie ochrony, gospodarki i planowania krajobrazu oraz organizowanie współpracy europejskiej w tym zakresie, opartej na wymianie doświadczeń, specjalistów i tworzeniu dobrej praktyki krajobrazowej, krajobraz jest ważnym elementem życia ludzi zamieszkujących w miastach i na wsiach, na obszarach zdegradowanych, pospolitych, jak również odznaczających się wyjątkowym pięknem. Ustalenia Konwencji wskazują na konieczność prowadzenia działań na rzecz zachowania i utrzymania ważnych lub charakterystycznych cech krajobrazu tak, aby ukierunkować i harmonizować zmiany, które wynikają z procesów społecznych, gospodarczych i środowiskowych. W celu realizacji zapisów Konwencji podejmuje się działania zmierzające m.in. do:

- prawnego uznania krajobrazów jako istotnego komponentu otoczenia ludzi,
- ustanowienia procedur udziału społeczeństwa w procesach planowania i zarządzania krajobrazem,
- uwzględniania kwestii krajobrazowych we wszelkich działaniach związanych z zarządzaniem przestrzenią.

Teren objęty opracowaniem nie został objęty prawną formą ochrony krajobrazu, taką jak park krajobrazowy czy obszar chronionego krajobrazu.

Respektując zapisy Konwencji w projekcie planu zawarto ustalenia dotyczące zasad ochrony i kształtowania ładu przestrzennego i krajobrazu. Przewiduje się, że w granicach projektowanych terenów nastąpi trwale przekształcenie krajobrazu związane z nową zabudową. Należy jednak zaznaczyć, że w projekcie planu formę i gabaryty nowych budynków określono w nawiązaniu do zabudowy istniejącej w sąsiedztwie, z tego względu nie będą one stanowić dysonansu krajobrazowego. Odbiór wizualny poszczególnych fragmentów omawianej przestrzeni będzie miał charakter subiektywny i będzie zależny od zastosowanych form architektonicznych.

Projekt planu formułując parametry i wskaźniki kształtowania zabudowy oraz zagospodarowania terenu zapewnia ochronę i właściwe kształtowanie krajobrazu. Pozytywnie na walory krajobrazowe wpłyną zapisy projektu planu w zakresie zasad ochrony i kształtowania ładu przestrzennego, w tym nakaz lokalizacji zabudowy w obszarze ograniczonym przez ustalone nieprzekraczalne i obowiązującą linię zabudowy, ustalenie maksymalnych wysokości budynków, a także geometrii dachów. Ponadto ustalono zasady lokalizacji i parametry ogrodzeń oraz tablic i urządzeń reklamowych. Powyższe zapisy wyeliminują możliwość wznoszenia obiektów i instalowania urządzeń powodujących ujemne oddziaływanie na krajobraz.

Istotnym elementem kompozycji urbanistycznej wpływającym na charakter i wygląd danej przestrzeni jest zieleń. W projekcie planu ustala się zachowanie minimalnego udziału powierzchni biologicznie czynnej na działce budowlanej. Prognozuje się, że wprowadzenie nasadzeń roślinności towarzyszącej

zabudowie pozwoli na zwiększenie atrakcyjności krajobrazu oraz wpłynie pozytywnie na estetykę nowo zainwestowanych terenów.

### **6.3. Oddziaływanie na powietrze**

Na etapie realizacji dopuszczonych w projekcie planu inwestycji wpływ na stan czystości powietrza na przedmiotowym terenie będzie wywierać emisja zanieczyszczeń gazowych i pyłowych, o charakterze niezorganizowanym, związana z robotami budowlanymi. Zagrożeniem jakości powietrza będą prace przy użyciu specjalistycznego sprzętu budowlanego, transport i przeładunek materiałów budowlanych. Wpływ na skalę emisji będą miały warunki atmosferyczne, takie jak: wilgotność powietrza, częstość, wielkość i rodzaj opadów, temperatura powietrza, siła i częstość występowania wiatrów. Wyżej wymienione oddziaływania będą miały charakter krótkoterminowy i wystąpią jedynie w fazie realizacji inwestycji.

Lokalizacja nowej zabudowy wiązać się będzie z powstaniem źródeł emisji zanieczyszczeń gazowych i pyłowych, obejmujących instalacje grzewcze, z których emitowane są zanieczyszczenia powstające na skutek spalania paliw ( $\text{SO}_2$ ,  $\text{NO}_2$ ,  $\text{CO}$ ,  $\text{CO}_2$ , pyły). W celu zminimalizowania negatywnego wpływu planowanych przedsięwzięć, w projekcie planu ustala się nakaz stosowania przy pozyskiwaniu ciepła dla celów grzewczych paliw charakteryzujących się najniższymi wskaźnikami emisyjnymi, zgodnie z ustaleniami przepisów odrębnych. Dopuszcza się wprowadzanie odnawialnych źródeł energii, wytwarzających energię w celu jej zużycia na własne potrzeby, o mocy nieprzekraczającej 100 kW, zgodnie z ustaleniami przepisów odrębnych.

Zgodnie z art. 144 ust. 2 ustawy z dnia 27 kwietnia 2001 r. Prawo ochrony środowiska, eksploatacja instalacji powodująca wprowadzanie gazów lub pyłów do powietrza nie powinna powodować przekroczenia standardów jakości środowiska poza terenem, do którego prowadzący instalację ma tytuł prawny. Zatem do obowiązków inwestora będzie należało zastosowanie na terenie przedsięwzięcia odpowiednich środków technicznych i organizacyjnych skutecznie ograniczających rozprzestrzenianie się zanieczyszczeń powietrza na tereny sąsiednie. Ponadto na etapie planowania inwestycji zaleca się projektowanie możliwie największych powierzchni terenów zieleni - nasadzenia drzew i krzewów.

Wpływ na stan czystości powietrza na przedmiotowym terenie będzie również wywierać emisja spalin z pojazdów poruszających się drogami dojazdowymi do poszczególnych obiektów na obszarach planu. Przewiduje się, że w związku z powstaniem nowego zainwestowania ruch samochodowy na istniejących drogach ulegnie delikatnemu zwiększeniu. Podstawowymi zanieczyszczeniami charakterystycznymi dla komunikacji samochodowej są: tlenki azotu ( $\text{NO}_x$ ), powstające podczas spalania paliw w silnikach, związki ołowiu powstające podczas spalania benzyn etylizowanych, tlenki siarki ( $\text{SO}_x$ ), z przewagą dwutlenku siarki ( $\text{SO}_2$ ), powstające podczas spalania oleju napędowego oraz węglowodory związane z pracą silników wykorzystujących jako paliwo gaz LPG. Na ilość emitowanych przez pojazdy zanieczyszczeń mają wpływ takie czynniki, jak: rodzaj spalanego paliwa, rozwiązania konstrukcyjne silnika i układu paliwowego, pojemność silnika, moc i związane z nimi zużycie paliwa, konstrukcja układu wydechowego (katalizator), stan techniczny silnika i innych podzespołów, prędkość jazdy, technika jazdy, płynność jazdy. Wpływ na skalę emisji będą miały również aktualne warunki atmosferyczne. W związku z tak dużą ilością zmiennych dokładne oszacowanie ilości wprowadzanych do powietrza substancji nie jest możliwe.

Oddziaływanie na powietrze będzie miało charakter bezpośredni, długoterminowy i zmienny w ciągu doby w przypadku ruchu komunikacyjnego, natomiast w odniesieniu do emisji z urządzeń grzewczych – charakter sezonowy.

### **6.4. Oddziaływanie na klimat**

Faza realizacji ustaleń planu spowoduje zmniejszenie powierzchni biologicznie czynnej na Inwestycje dopuszczone do realizacji na obszarach opracowania planu spowodują nieznaczną modyfikację warunków klimatu lokalnego w zakresie zmiany temperatury oraz wilgotności powietrza, której przyczyną będzie częściowa likwidacja powierzchni biologicznie czynnej, a także wzrost emisji ciepła,



pochoźącego ze spalania paliw do celów grzewczych, jak rówież zwiększenie powierzchni utwardzonych. Należy spodziewać się, że emisja ciepła do atmosfery na skutek realizacji projektowanych inwestycji ograniczy się do obszarów podlegających przekształceniu, a zatem nie spowoduje zmian klimatu na większą skalę.

W projekcie planu wprowadzono zapisy określające minimalny procentowy udział powierzchni terenu biologicznie czynnego, w celu zapewnienia równowagi dla lokalnego mikroklimatu. Przewiduje się zagospodarowanie zielenią wszystkich wolnych od utwardzenia powierzchni terenów. Nasadzenia roślinności towarzyszącej zabudowie oraz zieleni krajobrazowej będą miały duże znaczenie przy oczyszczaniu powietrza z pyłów i kurzu, poprzez gromadzenie ich na powierzchni liści oraz jednoczesnej produkcji tlenu.

Zgodnie ze „Strategicznym planem adaptacji dla sektorów i obszarów wrażliwych na zmiany klimatu do roku 2020 z perspektywą do roku 2030”, wykonanym przez Ministerstwo Środowiska sektor budownictwa jest szczególnie wrażliwy na kilka elementów klimatu, zwłaszcza na wiatry i opady. Oddziaływanie tych czynników klimatycznych powinna znaleźć swoje odbicie w zakresie projektowania zarówno posadowienia, jak i konstrukcji niosącej budowli. Oddziaływanie deszczy jest szczególnie ważne w odniesieniu do problemu sprawności sieci kanalizacyjnych oraz występowania osuwisk skarp. Prognozy odnośnie wiatrów wskazują na nasilanie się zjawisk takich jak trąby powietrzne lub huragany, aczkolwiek trudno jest określić strefy szczególnie zagrożone tym zjawiskiem. Zwrócić należy uwagę na dużą dynamikę zmian warunków klimatycznych, które mogą negatywnie wpływać zarówno na wykonawstwo robót, jak i na właściwości wyrobów budowlanych w tym ich trwałość.

## **6.5. Oddziaływanie na wody**

Jednolita część wód powierzchniowych Wełna do Lutomni, w granicach której znajduje się obszar opracowania projektu planu, należy do wód wrażliwych na zanieczyszczenie związkami azotu ze źródeł rolniczych. W porównaniu do obecnego sposobu użytkowania przedmiotowego terenu, tj. użytkowania rolniczego, stanowiącego zagrożenie dla wód, z powodu spływu zanieczyszczeń z pól uprawnych, powstanie terenów zabudowanych wpłynie na ograniczenie dopływu biogenów do wód.

W projekcie planu ustalono zaopatrzenie w wodę z sieci wodociągowej oraz odprowadzanie ścieków komunalnych docelowo do sieci kanalizacji sanitarnej, do czasu realizacji sieci kanalizacji sanitarnej do szczelnych zbiorników bezodpływowych, zgodnie z ustaleniami przepisów odrębnych. Nie dopuszcza się lokalizacji przydomowych oczyszczalni ścieków oraz możliwości poboru wody pitnej z indywidualnych ujęć, dzięki czemu wyeliminowane zostanie prawdopodobieństwo zanieczyszczenia wód podziemnych oraz uszczuplenia ich zasobów.

Zagospodarowanie wód opadowych i roztopowych na własny teren nieutwardzony.

Mając na uwadze powyższe ustalenia, na przedmiotowym terenie nie będzie możliwości prowadzenia nieodpowiedniej gospodarki wodno-ściekowej.

Czynnikiem wpływającym negatywnie na stan ilościowy wód podziemnych będzie uszczelnienie gruntu poprzez zabudowę oraz towarzyszące jej powierzchnie utwardzone, co spowoduje pozbawienie go naturalnych zdolności filtracyjnych i ograniczenie spływu wód opadowych i roztopowych. Stabilizująco na poziom wód gruntowych wpłynie określenie minimalnego wskaźnika powierzchni biologicznie czynnej.

W celu zminimalizowania ryzyka wystąpienia potencjalnego zanieczyszczenia środowiska gruntowo-wodnego w fazie realizacji inwestycji wykonawca powinien odizolować zaplecze budowlane od gruntu i wód gruntowych. Miejsce składowania materiałów budowlanych należy odpowiednio uszczelnić i zabezpieczyć za pomocą geosyntetyków, natomiast materiały wykorzystywane w trakcie budowy należy przechowywać w szczelnych kontenerach spełniających wymagania przeciwpożarowe i ochrony środowiska.

Obszary objęte projektem planu zlokalizowany są w granicach udokumentowanego Głównego Zbiornika Wód Podziemnych (GZWP) nr 143 Subzbiornik Inowrocław – Gniezno, w związku z czym wszelkie działania inwestycyjne powinny uwzględniać konieczność ochrony wód podziemnych

i powierzchniowych, tak aby planowany sposób zagospodarowania przestrzennego nie stanowił dla nich zagrożenia, wszelkie działania związane z realizacją i funkcjonowaniem wszelkich inwestycji powinny zapewniać eliminację potencjalnych zanieczyszczeń środowiska gruntowo-wodnego, celem zachowania właściwych parametrów fizyko-chemicznych wód podziemnych.

W związku z położeniem przedmiotowych obszarów w zasięgu występowania najkorzystniejszych struktur wodonosnych, w projekcie planu ustalono nakaz uwzględnienia położenia terenu w granicach Głównego Zbiornika Wód Podziemnych Nr 143 (trzeciorzędowy) – Subzbiornik Inowrocław – Gniezno.

W związku z powyższym zakłada się, że realizacja ustaleń projektu planu nie przyczyni się do nieosiągnięcia celów środowiskowych określonych dla JCW, w obrębie której zlokalizowany są przedmiotowe obszary, a także nie przyczyni się do uszczuplenia zasobów ani do obniżenia jakości ww. GZWP. Ustalenia planu poprzez odpowiednie zapisy z zakresu gospodarki wodno-ściekowej oraz ochrony powierzchni ziemi skutecznie minimalizują ryzyko pogorszenia stanu jakości wód.

## **6.6. Oddziaływanie na zasoby naturalne**

Na obszarach objętych projektem planu nie występują złoża kopalin oraz obszary mające status obszarów górniczych, w związku z tym nie przewiduje się oddziaływania na te zasoby naturalne. Oddziaływanie lub jego brak na inne zasoby naturalne zostało określone w pozostałych punktach rozdziału 6.

## **6.7. Oddziaływanie na rośliny, zwierzęta i różnorodność biologiczną**

Faza realizacji ustaleń projektu planu spowoduje zmniejszenie powierzchni biologicznie czynnej oraz zniszczenie istniejącej szaty roślinnej przedmiotowego obszaru. Należy zaznaczyć, że w wyniku realizacji inwestycji zniszczona zostanie wyłącznie szata roślinna pól uprawnych, o niskiej przydatności przyrodniczej.

Flora przedmiotowego obszaru zostanie w sposób trwały zmieniona i zastąpiona roślinnością towarzyszącą budynkom, reprezentowaną w dużej mierze przez gatunki obce rodzimej florze, tj. gatunki ozdobne. Wnikanie gatunków obcych może mieć również miejsce na etapie budowy budynków, w związku z zawleczeniem gatunków antropofitów podczas nawożenia ziemi, przenoszeniem diaspor na kołach sprzętu i odzieży ludzi itp., a także na etapie eksploatacji inwestycji. Do obsadzania terenów wolnych od utwardzenia wskazane jest wprowadzanie zieleni charakteryzującej się odpowiednim doбором i zróżnicowaniem gatunkowym oraz gęstością nasadzeń. Należy dostosować ją do warunków siedliskowych panujących na danym terenie.

W celu ograniczenia negatywnego oddziaływania na środowisko w projekcie planu ustalono minimalny procentowy udział powierzchni biologicznie czynnej. Z czasem wprowadzona zieleń pozwoli wzbogacić walory przyrodnicze poszczególnych fragmentów obszaru opracowania.

Lokalizacja nowej zabudowy spowoduje likwidację miejsc bytowania gatunków zwierząt związanych z siedliskiem polnym. Przewiduje się, że docelowo przedmiotowy teren zostanie ogrodzony, co utrudni migrację zwierzyny. W celu zminimalizowania negatywnego wpływu realizacji inwestycji planowanych na obszarach objętych opracowaniem, zaleca się prowadzenie prac budowlanych w terminach dostosowanych do uwarunkowań przyrodniczych – poza okresami lęgowymi ptaków oraz wzmożonych wędrówek zwierząt.

Należy zaznaczyć, iż z uwagi na rolniczy charakter przedmiotowego terenu oraz jego położenie w sąsiedztwie głównych szlaków komunikacyjnych, stanowiących barierę dla migracji zwierząt, istnieje małe prawdopodobieństwo bytowania gatunków objętych ochroną na obszarach opracowania planu.

Zakłada się, że realizacja ustaleń opracowania docelowo wpłynie pozytywnie na bioróżnorodność. Na etapie funkcjonowania projektowanej zabudowy przewiduje się wprowadzenie zieleni towarzyszącej zabudowie i terenom komunikacji.

## 6.8. Oddziaływanie na dobra materialne i zabytki

Na terenie objętym postępowaniem nie występują zewidencjonowane obiekty zabytkowe, zatem nie podejmuje się ustaleń w zakresie zasad ochrony dziedzictwa kulturowego i zabytków, w tym krajobrazów kulturowych, oraz dóbr kultury współczesnej. Mając na uwadze powyższe nie przewiduje się wystąpienia negatywnego oddziaływania na dobra materialne i zabytki.

Oddziaływanie zapisów planu na dobra materialne występujące na analizowanych obszarach, rozumiane jako wytwory kultury i sztuki oraz elementy infrastruktury technicznej i społecznej, będzie wiązało się z możliwością budowy, przebudowy, rozbudowy i remontu sieci i urządzeń infrastruktury technicznej oraz przyłączy do sieci infrastruktury technicznej zgodnie z ustaleniami przepisów odrębnych, co pozytywnie wpłynie na rozwój miejscowości Goślinowo.

## 6.9. Oddziaływanie na ludzi i klimat akustyczny

Zapisy projektu planu uwzględniają minimalizację ryzyka wystąpienia negatywnego oddziaływania planowanych inwestycji na ludzi. W projekcie planu zakazuje się lokalizacji przedsięwzięć mogących zawsze i potencjalnie znacząco oddziaływać na środowisko w rozumieniu przepisów odrębnych, tj. rozporządzenia Rady Ministrów z dnia 10 września 2019 r. w sprawie przedsięwzięć mogących znacząco oddziaływać na środowisko, z wyłączeniem inwestycji celu publicznego. Przedmiotowe grunty nie należą do terenów potencjalnie zagrożonych ruchami masowymi lub osuwiskami, jak również zlokalizowane są poza obszarami szczególnego zagrożenia powodzią. Przez obszar opracowania nie przebiegają napowietrzne linie elektroenergetyczne średniego napięcia stanowiące istotne źródło emisji pól elektromagnetycznych. Dopuszczalne poziomy pól elektromagnetycznych dla terenów przeznaczonych pod zabudowę mieszkaniową charakteryzowane są przez dopuszczalne wartości parametrów fizycznych dla terenów przeznaczonych pod zabudowę mieszkaniową (wartości skuteczne natężeń pól elektrycznych i magnetycznych) dla zakresu częstotliwości pola elektromagnetycznego 50 Hz i wynoszą odpowiednio: 1 kV/m na wysokości 2 m i 60 A/m na wysokościach od 0,3 m do 2 m nad powierzchnią ziemi lub nad innymi powierzchniami, na których mogą przebywać ludzie, zwłaszcza dachami spełniającymi rolę tarasów, tarasami, 34 balkonami, podestami. Po ewentualnym stwierdzeniu przekroczenia dopuszczalnych wartości natężenia pola należy zastosować w konstrukcji budynku odpowiednie środki zapobiegawcze, np. siatki Faradaya, osłony metalowe o rozwiązaniach indywidualnych.

W zagospodarowaniu terenów należy uwzględnić wymagania i ograniczenia techniczne wynikające z przebiegu sieci infrastruktury technicznej, zgodnie z przepisami odrębnymi, tj. rozporządzeniem Ministra Infrastruktury z dnia 6 lutego 2003 r. w sprawie bezpieczeństwa i higieny pracy podczas wykonywania robót budowlanych (Dz. U. z 2003 r. nr 47 poz. 401), rozporządzeniem Ministra Infrastruktury z dnia 12 kwietnia 2002 r. w sprawie warunków technicznych jakim powinny odpowiadać budynki i ich usytuowanie, rozporządzeniem Ministra Infrastruktury z dnia 26 października 2005 r. w sprawie warunków technicznych, jakim powinny odpowiadać telekomunikacyjne obiekty budowlane i ich usytuowanie (Dz. U. z 2005 r. nr 219 poz. 1864) oraz normami branżowymi. Zagospodarowanie terenu przede wszystkim nie może powodować kolizji z istniejącym uzbrojeniem naziemnym i podziemnym. Przepisy norm branżowych precyzują odległości zabudowy i innych elementów zagospodarowania terenu m.in. od sieci wodociągowych, kanalizacji sanitarnych i elektroenergetycznych. Ponadto należy uwzględnić wymagania w zagospodarowaniu terenu określane indywidualnie przez właściciwego gestora sieci. W odniesieniu do sieci gazowych, na podstawie przepisów rozporządzenia Ministra Gospodarki z dnia 26 kwietnia 2013 r. w sprawie warunków technicznych, jakim powinny odpowiadać sieci gazowe i ich usytuowanie, dla gazociągów należy wyznaczyć, na okres ich użytkowania, strefy kontrolowane o szerokościach zgodnych z ww. rozporządzeniem. W strefach kontrolowanych należy kontrolować wszelkie działania, które mogłyby spowodować uszkodzenie gazociągu lub mieć inny negatywny wpływ na jego użytkowanie i funkcjonowanie. W strefach kontrolowanych nie należy wznosić obiektów budowlanych, urządzać stałych składów i magazynów oraz podejmować działań mogących

spowodować uszkodzenia gazociągu podczas jego użytkowania. Wszelkie prace w strefach kontrolowanych mogą być prowadzone tylko po wcześniejszym uzgodnieniu sposobu ich wykonania z właściwym operatorem sieci gazowej.

Wpływ funkcjonowania dopuszczonych w projekcie planu instalacji wytwarzających energię ze źródeł odnawialnych w celu jej zużycia na własne potrzeby, o mocy nieprzekraczającej 100 kW, na warunki życia ludzi, w sensie makroskalowym (regionalnym) będzie pozytywny. Eksploatacja ww. instalacji nie spowoduje znaczących emisji zanieczyszczeń powietrza atmosferycznego, wód powierzchniowych i podziemnych oraz gruntu. Ich funkcjonowanie przyczyni się do zmniejszenia zapotrzebowania na konwencjonalne źródła energii, co w efekcie wpłynie na poprawę stanu powietrza atmosferycznego. Wpływ na klimat akustyczny obszarów opracowania projektu planu oraz generowanie wibracji będzie miał ruch komunikacyjny odbywający się sąsiadującą drogą gminną oraz drogami wewnętrznymi. Oddziaływanie będzie charakteryzowało się zmiennością w ciągu doby. Ruch pojazdów korzystających z ww. dróg będzie większy w porze dziennej, natomiast w porze nocnej będzie znikomy. Ochrona akustyczna projektowanych terenów zabudowy rekreacyjno-wypoczynkowych oraz terenów zabudowy zagrodowej uregulowana jest w przepisach odrębnych: ustawie z dnia 27 kwietnia 2001 r. Prawo ochrony środowiska, rozporządzeniu Ministra Środowiska z dnia 14 czerwca 2007 r. w sprawie dopuszczalnych poziomów hałasu w środowisku (Dz. U. z 2014 r. poz. 112) oraz rozporządzeniu Ministra Infrastruktury z dnia 12 kwietnia 2002 r. w sprawie warunków technicznych, jakim powinny odpowiadać budynki i ich usytuowanie. Zakwalifikowanie danego terenu do terenów chronionych akustycznie oznacza, iż dopuszczalny poziom hałasu musi być dotrzymany na granicy tego terenu. Dopuszczalne wartości poziomu hałasu dla poszczególnych terenów prezentuje poniższa tabela

Tabela 1. Dopuszczalne wartości poziomu hałasu w środowisku powodowanego przez poszczególne grupy źródeł hałasu

Rodzaj terenu	Dopuszczalny poziom hałasu w dB								Dopuszczalny długookresowy średni poziom dźwięku A w dB							
	Drogi lub linie kolejowe		Pozostałe obiekty i działalność będąca źródłem hałasu		Starty, lądowania i przeloty statków powietrznych		Linie energetyczne		Drogi lub linie kolejowe		Pozostałe obiekty i działalność będąca źródłem hałasu		Starty, lądowania i przeloty statków powietrznych		Linie energetyczne	
	L <sub>AeqD</sub>	L <sub>AeqN</sub>	L <sub>AeqD</sub>	L <sub>AeqN</sub>	L <sub>AeqD</sub>	L <sub>AeqN</sub>	L <sub>AeqD</sub>	L <sub>AeqN</sub>	LDWN	LN	LDWN	LN	LDWN	LN	LDWN	LN
Tereny zabudowy mieszkaniowej jednorodzinnej	61	56	50	40	60	50	50	45	64	59	50	40	60	50	50	45
Tereny zabudowy zagrodowej	65	56	55	45	60	50	50	45	68	59	55	45	60	50	50	45
Tereny rekreacyjno-wypoczynkowe																

Źródło: Rozporządzenie Ministra Środowiska z dnia 14 czerwca 2007 r. w sprawie dopuszczalnych poziomów hałasu w środowisku.

Z uwagi na ruch komunikacyjny odbywający się istniejącą drogą gminną oraz mając na uwadze planowany sposób zagospodarowania terenu, nie przewiduje się wystąpienia przekroczeń norm hałasu na terenach podlegających ochronie akustycznej.

Otoczenie przedmiotowych obszarów stanowią tereny zabudowy mieszkaniowej jednorodzinnej, wymagające zachowania standardów akustycznych w środowisku.

Przewiduje się, że na etapie robót budowlanych warunki przebywania na obszarach projektu planu oraz w ich otoczeniu będą czasowo niekomfortowe z powodu zwiększonego poziomu hałasu oraz zanieczyszczenia powietrza spowodowanego emisją spalin i pyleniem. Oddziaływanie to będzie miało charakter krótkotrwały i ustanie po zakończeniu etapu budowy. Wyznaczone w projekcie planu tereny

zabudowy będą stanowić kontynuację istniejącego sposobu zagospodarowania występującego w sąsiedztwie przedmiotowych obszarów. Mając na uwadze powyższe, nie przewiduje się pogorszenia klimatu akustycznego na terenach sąsiednich w związku z powstaniem nowej zabudowy.

#### 6.10. Oddziaływanie na cele i przedmiot ochrony obszaru Natura 2000 i integralność tego obszaru

W granicach opracowania planu nie występują obszary Natura 2000, w związku z tym nie przewiduje się oddziaływania skutków realizacji ustaleń planu na cele i przedmiot ochrony obszaru Natura 2000 oraz integralność tego obszaru.

#### 6.11. Oddziaływanie na całokształt środowiska przyrodniczego

Przewidywane skutki oddziaływania projektu planu na całokształt środowiska oraz jego prawidłowe funkcjonowanie są zróżnicowane co do charakteru, czasu oddziaływania, odwracalności i ich zasięgu przestrzennego. Wpływ skutków realizacji ustaleń planów, na poszczególne komponenty środowiska można podzielić na: bezpośredni, pośredni, wtórny i skumulowany. Ponadto można je rozpatrywać w kontekście czasu oddziaływania:

- długoterminowego (w skali kilkudziesięciu lat),
- średnioterminowego (około 5 – 10 lat),
- krótkoterminowego (około 1 roku),
- chwilowego (około 1 doby).

Rodzaj i skalę przewidywanych oddziaływań na poszczególne komponenty środowiska przedstawiono w podrozdziałach 6.1-6.10. oraz w poniższej tabeli

Tabela 2. Przewidywane oddziaływanie skutków realizacji miejscowego planu na elementy środowiska

Komponent środowiska	Rodzaj oddziaływania											Brak oddziaływania	
	bezpośrednie	pośrednie	wtórne	skumulowane	krótkoterminowe	średnioterminowe	długoterminowe	stałe	chwilowe	pozytywne	negatywne		
obszar Natura 2000													•
różnorodność biologiczna		•	•				•				•		
ludzie		•					•				•		
zwierzęta		•		•			•					•	
rośliny	•			•			•				•		
woda		•	•				•				•		
powietrze		•		•			•		•			•	
powierzchnia ziemi	•			•			•	•				•	
krajobraz	•			•			•	•				•	
klimat		•	•				•					•	
zasoby naturalne													•
zabytki													•
dobry materialne		•					•				•		

Zródło: opracowanie własne.

Na podstawie powyższej analizy stwierdza się, że skutki realizacji ustaleń projektu planu wpłyną negatywnie na:

- powierzchnię ziemi, ze względu na uszczelnienie gruntu w miejscach realizacji inwestycji,

- powietrze, z uwagi na generowanie zanieczyszczeń do powietrza przez źródła grzewcze budynków i pojazdy samochodowe,
- krajobraz, z uwagi na przekształcenie krajobrazu; należy zaznaczyć, że odbiór wizualny krajobrazu będzie miał charakter subiektywny,
- zwierzęta, z uwagi na częściową likwidację miejsc bytowania gatunków zwierząt oraz utrudnienie ich migracji w związku z ogrodzeniem działek budowlanych,
- mikroklimat, z uwagi na wzrost powierzchni utwardzonych.

Zakłada się wystąpienie oddziaływania o charakterze pozytywnym na:

- ludzi i dobra materialne, w związku z rozwojem terenów inwestycyjnych,
- rośliny, z uwagi na wprowadzenie zieleni towarzyszącej budynkom na terenach obecnie użytkowanych rolniczo,
- wody, z uwagi na docelowe uregulowanie gospodarki wodno-ściekowej.

Nie przewiduje się wystąpienia oddziaływania na zasoby naturalne rozumiane jako surowce naturalne, zabytki oraz obszary Natura 2000 i inne formy ochrony przyrody.

## **7. Informacja o możliwym transgranicznym oddziaływaniu na środowisko**

Z uwagi na położenie przedmiotowego w znacznej odległości od granicy państwa nie należy spodziewać się transgranicznego oddziaływania ustaleń planu na środowisko.

## **8. Przewidywane metody analizy skutków realizacji ustaleń projektu planu oraz częstotliwość jej przeprowadzania**

Ustalenia przedmiotowego planu przewidują działania mające na celu zapobieganie i ograniczanie ewentualnych negatywnych oddziaływań zamierzeń inwestycyjnych na środowisko – przedstawione w rozdziale 6. niniejszej prognozy.

Dla pełnej ochrony środowiska, mającej na celu dotrzymanie standardów jakości środowiska, zarówno na obszarach opracowania planu, jak i w jego sąsiedztwie, w związku z realizacją ustalonych w planie przedsięwzięć, projekty budowlane tych inwestycji powinny zawierać zalecenia odpowiedniego dobrania rozwiązań technicznych i technologicznych.

Ponadto należy uwzględnić:

- konieczność dotrzymania wszelkich obowiązujących norm dotyczących ochrony poszczególnych komponentów środowiska,
- zdjęcie próchnicznej warstwy gleby (humusu) w miejscach posadowienia nowych budynków i wtórne jej wykorzystanie,
- obowiązek selektywnego gromadzenia odpadów i powierzanie ich wywozu i składowania wyspecjalizowanym firmom,
- właściwe rozmieszczenie obiektów budowlanych, umożliwiające przewietrzanie zabudowy względem głównych kierunków panujących wiatrów,
- prowadzenie prac ziemnych, z zachowaniem terminów tych prac, wykluczając fundamentowanie w okresie długotrwałych deszczy i roztopów wiosennych, w celu ochrony podłoża,
- stosowanie kompensacji przyrodniczej, w tym przeznaczanie powierzchni niezabudowanych i nieutwardzonych na zieleni.

## **9. Przewidywane metody analizy skutków realizacji ustaleń projektu planu oraz częstotliwość jej przeprowadzania**

Ustalenia planu zagospodarowania przestrzennego uwzględniają wymogi ochrony środowiska zgodnie z obowiązującymi przepisami aktów prawnych. Podczas funkcjonowania zrealizowanych przedsięwzięć na przedmiotowym terenie zawsze istnieje ryzyko wystąpienia negatywnych zjawisk dla środowiska, trudnych do określenia i zminimalizowania w zapisach ustaleń planu (np. wystąpienie wypadków, pożarów lub awarii infrastruktury technicznej). Ocenę skutków realizacji zapisów planów proponuje się dokonywać zgodnie z przepisem art. 32 ustawy o planowaniu i zagospodarowaniu przestrzennym tj. co najmniej raz w czasie trwania kadencji rady.

Monitoring skutków realizacji postanowień przyjętego dokumentu w zakresie oddziaływania na środowisko będzie polegał na analizie i ocenie stanu poszczególnych komponentów środowiska w oparciu o wyniki pomiarów uzyskanych w ramach państwowego monitoringu środowiska lub w ramach indywidualnych zamówień. Dokonując analizy i oceny stanu poszczególnych komponentów środowiska w oparciu o wyniki pomiarów uzyskanych w ramach państwowego monitoringu środowiska należy pamiętać, że muszą się one odnosić do obszaru objętego projektem planu.

Należy prowadzić bieżące analizy, które umożliwią, jeśli pojawi się taka potrzeba, wprowadzenie odpowiednich zmian i korekt do miejscowych planów zagospodarowania przestrzennego. Proponuje się objęcie monitoringiem komponentów środowiska w zakresie:

- jakości wód,
- jakości (zanieczyszczenia) powietrza,
- jakości gleb,
- jakości klimatu akustycznego (oddziaływania hałasu),
- oddziaływania pól elektromagnetycznych,
- gospodarowania odpadami.

## **10. Rozwiązania alternatywne do rozwiązań zawartych w projekcie planu lub wyjaśnienie ich braku**

Nie wskazuje się rozwiązań alternatywnych, zakładając, że omawiany projekt jest projektem jedynym, optymalnym zarówno pod względem rozwiązań funkcjonalno-przestrzennych, jak i rozwiązań ograniczających negatywne oddziaływanie na środowisko.

Przeznaczenie i zagospodarowanie terenów sąsiednich oraz przeznaczenie tego obszaru w Studium determinują proponowane w projekcie planu rozwiązania, co pozwoli na realizację planowanego sposobu zainwestowania we wsi Braciszewo.

## **11. Streszczenie**

Przedmiotem opracowania jest prognoza oddziaływania na środowisko dotycząca projektu miejscowego planu zagospodarowania przestrzennego dla działek o nr geod. 219/57 i 219/89, obręb Goślinowo, gmina Gniezno, sporządzanego na podstawie uchwały nr LVI/387/2018 Rady Gminy Gniezno z dnia 16 listopada 2018 r. oraz uchwały nr XXVII/195/2020R. Rady Gminy Gniezno z dnia 27 sierpnia 2020 r. w sprawie: przystąpienia do sporządzenia miejscowego planu zagospodarowania przestrzennego terenów zabudowy mieszkaniowej we wsi Goślinowo.

Prognoza składa się z 11 rozdziałów.

Rozdział pierwszy stanowi wprowadzenie, w którym przedstawiono podstawy formalno-prawne, zakres i cel prognozy oraz informacje o zastosowanych metodach oraz materiałach i dokumentach uwzględnionych przy jej sporządzaniu. Prognoza oddziaływania na środowisko stanowi podstawowy dokument, niezbędny do przeprowadzenia postępowania w sprawie strategicznej oceny oddziaływania na środowisko skutków realizacji polityki, strategii, planu lub programu. Obowiązek jej opracowania wynika bezpośrednio z zapisów ustawy z dnia 3 października 2008 r. o udostępnianiu informacji o środowisku i jego ochronie, udziale społeczeństwa w ochronie środowiska oraz ocenach oddziaływania na środowisko oraz ustawy z dnia 27 marca 2003 r. o planowaniu i zagospodarowaniu przestrzennym. Zasadniczym celem prognozy oddziaływania na środowisko jest wskazanie

prawdopodobnych skutków realizacji ustaleń projektu planu na poszczególne elementy środowiska przyrodniczego.

W rozdziale drugim zaprezentowano stan środowiska na obszarach objętych projektem. Obszary opracowania planu położony są w gminie Gniezno, w miejscowości Goślinowo i obejmują działkę o nr ewid. 219/57 o powierzchni 0,0064 ha oraz działkę o nr ewid. 219/89 o powierzchni 0,0800 ha. Przedmiotowe tereny są obecnie niezainwestowane. Zgodnie z mapą ewidencyjną przedmiotowe działki stanowią grunty orne klasy RIIIa. Zgodna na zmianę przeznaczenia gruntów rolnych na cele nierolnicze uzyskana była podczas procedowania obowiązującego planu. Mając powyższe na uwadze nie ma zatem konieczności uzyskania ponownej zgody na zmianę przeznaczenia gruntów rolnych klasy IIIa na cele nierolnicze.

Obszary objęte projektem planu położone są poza obszarami chronionymi na podstawie ustawy z dnia 16 kwietnia 2004 r. o ochronie przyrody (Dz. U. z 2021 r., poz. 1098 ze zm.). Najbliżej zlokalizowanym terenem objętym ochroną jest Pojezierze Gnieźnieńskie, oddalony od przedmiotowego obszaru o ok. 12,8 km, a najbliżej położonym obszarem Natura 2000 jest Pojezierze Gnieźnieńskie, oddalone od niego o ok. 5,3 km.

Rozdział trzeci obejmuje informacje o zawartości i głównych celach projektu planu. Celem opracowania planu jest ustalenie funkcji i zasad zagospodarowania poszczególnych terenów inwestycyjnych, w tym terenów zabudowy mieszkaniowej, ustalenie zasad obsługi komunikacyjnej oraz zasad zaopatrzenia w infrastrukturę techniczną. Zapisy miejscowego planu w kontekście ustaleń Studium wykazują całkowitą zgodność i wzajemne powiązanie.

Przedmiotem ustaleń dotyczących przeznaczenia terenu są tereny zabudowy mieszkaniowej, oznaczone symbolami: 1MN i 2MN.

W rozdziale czwartym zawarto informację dotyczącą istniejących problemów ochrony środowiska, istotnych z punktu widzenia projektu planu, do których należy potencjalne zagrożenie dla stanu czystości wód JCWP, które obecnie wykazują stan umiarkowany.

Część piąta dotyczy wskazania celów ochrony środowiska ustanowionych na szczeblu międzynarodowym, wspólnotowym i krajowym z podaniem sposobów uwzględnienia tych celów w projekcie planu. Wykazano, iż zapisy planu gwarantują realizację głównych celów stawianych przez dokumenty rangi międzynarodowej i krajowej tj. przeciwdziałają zmianom klimatu, chronią różnorodność biologiczną, przyczyniają się do racjonalnego wykorzystania wody i energii z rozwojem energetyki odnawialnej, uporządkowania gospodarowania odpadami oraz do poprawy jakości powietrza atmosferycznego.

Część szósta omawia potencjalne skutki i oddziaływanie ustaleń projektu planu na poszczególne komponenty środowiska. Stwierdza się, że skutki realizacji ustaleń miejscowego planu wpłyną pozytywnie na ludzi i dobra materialne, w związku z rozwojem terenów inwestycyjnych, rośliny, z uwagi na wprowadzenie zieleni towarzyszącej budynkom na terenach obecnie użytkowanych rolniczo, wody, z uwagi na docelowe uregulowanie gospodarki wodno-ściekowej.

Przewiduje się negatywny wpływ powstania nowego zagospodarowania na powierzchnię ziemi, ze względu na uszczelnienie gruntu w miejscach realizacji inwestycji, powietrze, z uwagi na generowanie zanieczyszczeń do powietrza przez źródła grzewcze budynków i pojazdy samochodowe, krajobraz, z uwagi na przekształcenie krajobrazu; należy zaznaczyć, że odbiór wizualny krajobrazu będzie miał charakter subiektywny, zwierzęta, z uwagi na częściową likwidację miejsc bytowania gatunków zwierząt oraz utrudnienie ich migracji w związku z ogrodzeniem działek budowlanych oraz mikroklimat, z uwagi na wzrost powierzchni utwardzonych.

W rozdziale siódmym wykazano brak transgranicznego oddziaływania ustaleń realizacji planu na środowisko.

W rozdziale ósmym przedstawiono rozwiązania mające na celu zapobieganie, ograniczanie lub kompensację przyrodniczą negatywnych oddziaływań na środowisko w kontekście projektu planu. W związku z realizacją ustalonych w planie przedsięwzięć, projekty budowlane tych inwestycji powinny zawierać zalecenia odpowiedniego dobrania rozwiązań technicznych i technologicznych.



Rozdział dziewiąty zawiera propozycje dotyczące przewidywanych metod analizy skutków realizacji postanowień projektowanego dokumentu oraz częstotliwości jej przeprowadzania, do których należy prowadzenie bieżących analiz, które umożliwią, jeśli pojawi się taka potrzeba, wprowadzenie odpowiednich zmian i korekt do miejscowego planu zagospodarowania przestrzennego. Ocenę skutków realizacji zapisów planów proponuje się dokonywać zgodnie z przepisem art. 32 ustawy o planowaniu i zagospodarowaniu przestrzennym tj. co najmniej raz w czasie trwania kadencji rady.

Należy prowadzić bieżące analizy, które umożliwią, jeśli pojawi się taka potrzeba, wprowadzenie odpowiednich zmian i korekt do miejscowych planów zagospodarowania przestrzennego. Proponuje się objęcie monitoringiem komponentów środowiska w zakresie: jakości wód, jakości (zanieczyszczenia) powietrza, jakości gleb, jakości klimatu akustycznego (oddziaływania hałasu), oddziaływania pól elektromagnetycznych i gospodarowania odpadami.

W rozdziale dziesiątym przedstawiono wyjaśnienie braku rozwiązania alternatywnego do rozwiązań zawartych w projekcie planu.

Rozdział jedenasty zawiera streszczenie w języku niespecjalistycznym.

Podsumowując ustalenia planu, poprzez szereg zapisów zapewniających ochronę istotnych elementów środowiska, prowadzą one do zminimalizowania negatywnych skutków nowej urbanizacji. Niezbędnym warunkiem będzie precyzyjne egzekwowanie ustaleń planu miejscowego i przestrzeganie wymogów środowiska wynikających z przepisów odrębnych. Rozwój zainwestowania przedmiotowego terenu jest możliwy tylko w zakresie funkcji określonych w planie.

**W związku z powyższymi uwagami, przyjęcie proponowanego rozwiązania planistycznego nie wywoła niepożądanych zmian w środowisku, natomiast uporządkuje i udostępni nowe tereny zabudowy mieszkaniowej we wsi Goślinowo w gminie Gniezno.**