

Projekt

z dnia 22 maja 2020 r. Zatwierdzony przez
.....

**UCHWAŁA NR XXV/ /2020
RADY GMINY GNIEZNO**

z dnia 29 maja 2020 r.

w sprawie przyjęcia Sołeckiej Strategii Rozwoju Wsi Jankowo Dolne w Gminie Gniezno

Na podstawie art. 18 ust. 2 pkt 6 ustawy z dnia 8 marca 1990 r. o samorządzie gminnym (Dz.U z 2020 r., poz. 713), uchwala się co następuje:


- § 1. Przyjmuje Sołecką Strategię Rozwoju wsi Jankowo Dolne, która stanowi załącznik do niniejszej uchwały.
- § 2. Wykonanie uchwały powierza się Wójtowi Gminy Gniezno.
- § 3. Uchwała wchodzi w życie z dniem podjęcia.

Przewodniczący Rady Gminy

Mariusz Nawrocki

SOŁECKA STRATEGIA ROZWOJU WSI: Jankowo Dolne i Jankówko

w gminie Gniezno na lata 2018-2023



Dokument sporządzony przez przedstawicieli Grupy Odnowy Wsi:

1. Lech Tubacki
2. Krystyna Nawrocka
3. Tadeusz Gajda
4. Patryk Zych
5. Kinga Tubacka

z udziałem moderatorów:

1. **Jarosław Maciejewski**
2. **Paweł Michalski**





SPIS TREŚCI

KARTA DIAGNOZY ZAAWANSOWANIA ODNOWY WSI.....	6
ANALIZA ZASOBÓW	12
ANALIZA SWOT	19
ANALIZA POTENCJAŁU ROZWOJOWEGO WSI.....	21
WIZJA ROZWOJU WSI:	23
PROGRAM DŁUGOTERMINOWY ODNOWY WSI NA LATA 2016-2021.....	24
PROGRAM KRÓTKOTERMINOWY ODNOWY WSI NA OKRES DWÓCH LAT...	28

KARTA DIAGNOZY ZAAWANSOWANIA ODNOWY WSI

wraz ze sprawozdaniem z wizji w terenie

Gmina: GNIEZNO Sołectwo: Jankowo Dolne Liczba mieszkańców: 958 OSÓB

Faza odnowy	Zakres działań	*	Rozwój organizacyjny	*	Sterowanie rozwojem	*
A Inicjalna	brak działań		istnieje tylko rada sołecka		brak planowania działań w wymiarze całej wsi	
	działania fragment. lub dotyczące wąskiej grupy		rozproszone działanie organizacji			
	działania spontaniczne		zawiązana grupa odnowy wsi	X	opracowanie planu i programu odnowy dla całej wsi	
	porządkowanie wsi	X				
B Początkowa	projekty startowe (z programu krótkoterminowego)	X	podjmuje się kroki na rzecz skoordynowania działań organizacji we wsi		planowanie w krótkim horyzoncie czasowym	
	przekonywanie mieszkańców do idei odnowy wsi i integrowanie wokół pierwszych przedsięwzięć					
B Początkowa	różnorodne projekty (z programu długoterminowego) nastawione na usunięcie podstawowych barier i zaspokojenie głównych potrzeb		liczna grupa odnowy wsi (skupia przedstawicieli organizacji i instytucji)		systematyczne planowanie działań, (np. roczne plany rzeczowo-finansowe, kalendarze imprez)	X
			zawiązane stowarzyszenie na rzecz rozwoju (odnowy) wsi		wykonywanie gminnych instrumentów wsparcia	X

MAJ 2018



Sprawozdanie z wizji w terenie

Miejsce i data przeprowadzenia wizji: Jankowo Dolne, 05 maja 2018 r.

Uczestnicy: Jarosław Maciejewski, Paweł Michalski,

Charakterystyka wsi:

Sołectwo Jankowo Dolne położone jest na terenie gminy Gniezno, które obejmuje Jankowo Dolne i Jankówko. Leży na trasie Szlaku Piastowskiego, prowadzącej z Gniezna do Inowrocławia i Kruszwicy. Wsie położone są na terenie morenowych Pagórków Gnieźnieńskich. Rzeźba Węlna (całkowita długość – 110 km) płynie malowniczą doliną od jeziora Wierzbicańskiego poprzez jezioro Jankowskie, Piotrowskie aż do jezior Rogowskich. Na terenie sołectwa znajduje się bogata flora i fauna.

Początki wsi sięgają XIV wieku, od momentu, gdy ród Porajów wznosił swoją siedzibę. Lata międzywojenne zmieniają oblicze wsi, poprzez rozwój drobnego przemysłu. Najstarszymi zachowanymi budowlami są zabudowania folwarczne z lat 70-80 XIX w., dom gorzelanego i korpus wiatraka typu Holender z końca XIX w. oraz budynek pensjonatu z 1905 roku.

Aktywność mieszkańców:

Aktywność mieszkańców zaczęła rozwijać się od 2015 roku (wybór nowego Sołtysa). Do działalności lokalnej społeczności możemy zaliczyć:

- Coroczny piknik z okazji Rozpoczęcia Sezonu Letniego połączonego z dniem Dziecka (od 2016),
- Cykliczna zbiórka nakrętek dla chorej dziewczynki – nakrętki przeznaczone na rehabilitację (4-6 w roku, od 2017),
- Współpraca z Lokalną Grupą Działania „Trakt Piastów” (Projekty – Aktywne Sołectwa, od 2016),
- Uczestnictwo w jarmarkach, festynach, piknikach, dożynkach na terenie powiatu (od 2016),
- Wycieczki rowerowe (od 2016),
- Koncert patriotyczny (od 2017),
- Udział w konkursie „Jeden dzień w sołectwie – przyroda, kultura i tradycja” (Konkurs Województwa Wielkopolskiego):

MAJ 2018



- Edycja I – 8 miejsce w skali województwa (grudzień 2016),
- Edycja II – 10 miejsce w skali województwa (październik 2017)).
- Coroczny Festyn Rodzinny (18.06.2017r., 17.06.2018),
- Porządkowanie / upiększanie terenu (wiosna-jesień).

Mieszkańcy nie wykazują większego zainteresowania sprawami solectkimi, bardzo małe zaangażowanie, jedynie w sprawach swojej najbliższej okolicy.

Funkcjonujące organizacje pozarządowe:

Na terenie Solectwa nie funkcjonują obecnie żadne organizacje pozarządowe. Istnieje niesformalizowane stowarzyszenie, które obejmuje nieliczną grupę zaangażowanych mieszkańców. Dla mieszkańców dostępne jest boisko sportowe, hala sportowa, świetlica wiejska, plac zabaw, zespół szkół, sklep wielobranżowy, restauracja wraz z hotelem, kościół, ośrodek jeździecki oraz ośrodek wypoczynkowy.

Infrastruktura:

Solectwo posiada kompletną infrastrukturę, wyposażoną w sieć wodociagową, kanalizacyjną, gazową oraz dysponuje łączem internetowym.

Charakter zabudowy:

Mieszany charakter zabudowy, obejmujący stare i nowe budownictwo. Wyróżniamy: bloki mieszkalne, domy jedno/wielorodzinne, ogródki działkowe.

Fundusze:

Solectwo posiada coroczny fundusz sołecki uchwalanym dla dwóch wsi (Jankowo Dolne i Jankówko) od 2011 roku. Pozyskiwane środki zewnętrzne pochodzą zarówno od sponsorów wewnętrznych (firmy/osoby prywatne na terenie solectwa) oraz sponsorów zewnętrznych (firmy/osoby prywatne spoza terenu solectwa).

Krótką charakterystyka wsi: *(aktywność mieszkańców, funkcjonujące organizacje pozarządowe, infrastruktura, charakter zabudowy, fundusze)*



Z przeprowadzonej wizji w terenie sporządzono dokumentację fotograficzną (płyta CD).

Data: 05 maja 2018 Sporządził: Jarosław Maciejewski, Paweł Michalski

ANALIZA ZOSOBÓW

ANALIZA ZASOBÓW – część I

	RODZAJ ZASOBU*	Opis (nazwanie) zasobu jakim wieś dysponuje	Znaczenie zasobu (odpowiednio wstaw X)		
			MAŁE	DUŻE	WYRÓŻNIAJĄCE
PRZYRODNICZY	walory krajobrazu, rzeźby terenu	Położenie na skraju doliny rzeki Wełny, teren pagórkowaty z urozmaiconą roślinnością		X	
	stan środowiska	Brak ciężkiego przemysłu uciążliwego dla mieszkańców, zróżnicowana zabudowa mieszkaniowa (bloki i domy jednorodzinne)		X	
	walory klimatu	Dobrze nasłoneczniony teren przy małym zalesieniu, spory udział łąk		X	
	walory szaty roślinnej	Zróżnicowana roślinność - lasy, pola i łąki w sąsiedztwie zabudowy mieszkalnej		X	
	cenne przyrodniczo obszary lub obiekty	Pomniki przyrody (Brekinie, Lipy)		X	
	świat zwierzęcy (ostoje, siedliska)	Występowanie ptaków (sójki, dzięcioły, bażanty, ptactwo wodne)		X	
	wody powierzchniowe (cieki, rzeki, stawy)	Jezioro Jankowskie w ciągu rzeki Wełny. Aktualnie szlak ten jest niespławny, a posiada wspaniałe walory krajobrazowe na 40-sto kilometrowej długości swojego przebiegu			X
	wody podziemne	Studnia głębinowa - ujęcie wody dla Sołectwa (Jankowo Dolne i Jankówko)		X	
	gleby	Piaszczyste w dolinie rzeki Wełny o charakterze łąkowo-bagiennym		X	
	kopaliny	Opuszczona żwirownia, miejsce pozyskiwania torfu		X	
	walory geotechniczne	Nie posiadamy			
U R	walory architektury	Gospodarstwa rolne, domy jednorodzinne, zabudowa		X	

MAJ 2018

	wielorodzinna			
walory przestrzeni wiejskiej publicznej	Świetlica wiejska w centrum wsi, boisko sportowe przylegające do szkoły, Kościół, plac zabaw, ścieżki rowerowe, hala sportowa			X
walory przestrzeni wiejskiej prywatnej	Zabudowa tradycyjna i historyczna, aktywna działalność deweloperska, ośrodek jeździecki, ośrodek wypoczynkowy, sklep wielobranżowy, restauracja „Gościniec w Dolinie”		X	
zabytki i pamiątki historyczne	Tablica pamiątkowa MPN, korpus wiatraka typu holender, kilka budynków dawnego folwarku z XIX wieku, historyczny cmentarz ewangelicki, studnia publiczna (pompa skrzydełkowa), Gościniec w Dolinie (pensjonat z przeznaczeniem dla osób z problemami dróg oddechowych). Rewitalizacja terenu opuszczonego cmentarza poewangelickiego.			X
osobliwości kulturowe	Trasa pielgrzymki na Jasną Górę; sąsiedztwo Szlaku Piastowskiego		X	
miejsca, osoby i przedmioty kultu	Kapliczka z 1946 r., tradycje Powstania Wielkopolskiego, wydarzenia z kampanii wrześniowej 1939 r.			X
święta, odpusty, pielgrzymki	Trasa pielgrzymki do Częstochowy	X		
tradycje, obrzędy, gwara	Nowa tradycja- integracyjna organizacja Festynu Rodzinnego połączonego z okazją Dnia Rodziny, tradycyjny rajd rowerowy		X	
legendy, podania i fakty historyczne	Odkrywka dworu Porajów z XV w. (gotyckie kafle piecowe), miejsce po średniowiecznym grodzisku, ślady kultury rzymskiej			X
przekazy literackie	Bogate przekazy piśmienne z historii w Archiwum Archidiecezjalnym i Muzeum Początków Państwa Polskiego w Gnieźnie		X	

	ważne postacie i przekazy historyczne	Wieś jako posiadłość rodu Porajów, budynki po kolonizacji niemieckiej wraz z cmentarzem		X	
	specyficzne nazwy	Jankowo Dolne znane było już w średniowieczu jako Nankowo		X	
	specyficzne potrawy	Pieczona kaczka i czernina		X	
	dawne zawody	Obecnie nie posiadamy; dawniej kowalstwo artystyczne			
	zespoły artystyczne, twórcy	Czynny introligator, hafciarstwo, tworzenie realistycznych lalek-Reborn			X

ANALIZA ZASOBÓW – część II

	RODZAJ ZASOBU	Opis (nazwanie) zasobu jakim wieś dysponuje	Znaczenie zasobu (odpowiednio wstaw X)		
			MAŁE	DUŻE	WYRÓZNIAJĄCE
OBIEKTY I TERENY	działki pod zabudowę mieszkaniową	Dynamicznie rozwijająca się infrastruktura budowlana pod zabudowę mieszkaniową i usługową		X	
	działki pod domy letniskowe	Ośrodek wypoczynkowy z zabudowaniami typu tramp i tereny wokół jeziora			X
	działki pod zakłady usługowe i przemysł	Na terenie Sołectwa znajduje się kilka znanych ogólnopolskich firm m.in. STOLMAR i GAMIX		X	
	pustostany mieszkaniowe	Nie posiadamy			
	pustostany poprzemysłowe	Brak			
	tradycyjne nieużytkowane obiekty gospodarskie (stodoły, spichlerze, kuźnie, młyny, itp.)	Młyn wiatrowy z 1895 r.			X
INFRASTRUKTURA SPOŁECZNA	plac publicznego spotkań, festynów	Boisko sportowe, plac zabaw przy szkole, parking przy Kościele			X
	sale spotkań, świetlice, kluby	Świetlica wiejska		X	
	miejsca uprawiania sportu	Boisko, hala sportowa, plac zabaw dla najmłodszych	X		
	miejsca rekreacji	Ośrodek jeździecki, Ośrodek wypoczynkowy - jedyny w Gminie Gniezno, Miejsce wędkowania i			X

MAJ 2018

		grzybobrania			
	ścieżki rowerowe, szlaki turystyczne	Zielony szlak turystyczny doliny rzeki Wełny		X	
	szkoły	Zespół Szkół Przedszkolno-Szkolnych (na ok. 300 dzieci) - druga co do wielkości placówka w Gminie Gniezno			X
	przedszkola	Przedszkole państwowe z dwoma oddziałami na pięćdziesięcioro dzieci	X		
	biblioteki	Biblioteka szkolna w Zespole, Szkół w Jankowie Dolnym Biblioteka Publiczna w Jankowie Dolnym	X		
	placówki opieki społecznej	Dom opieki dla seniorów z usługami rehabilitacyjnymi „Dębowy Gaj” w Jankówku			X
	placówki służby zdrowia	Brak			
INFRASTRUKTURA TECHNICZNA	wodociąg, kanalizacja	Sieć wodno-kanalizacyjna-w pełni zwodociągowane i w przeważającej części objęte siecią kanalizacyjną z własną oczyszczalnią ścieków odciażająca miasto Gniezno		X	
	drogi (nawierzchnia, oznakowanie oświetlenie)	Obwodnica „Toruńska”; W zabudowie wsi występuje 5 dróg asfaltowych do sąsiednich wsi, w tym Droga Krajowa nr 15(DK15); Obwodnica i DK15 znajdują się w przebiegu trasy Szlaku Piastowskiego		X	
	chodniki, parkingi, przystanki	Na terenie Sołectwa występuje 9 przystanków autobusowych	X		
	sieć telefoniczna i dostępność Internetu	Całość Sołectwa jest objęta zasięgiem Internetu radiowego. Część mieszkańców korzysta z telefonii stacjonarnej (przewodowej)		X	
	telefonii komórkowej	Obejmuje całość Sołectwa; całkowita dostępność różnych operatorów komórkowych		X	

	inne	Punkt trygonometryczny dla potrzeb kartografii		X	
--	------	--	--	---	--

ANALIZA ZASOBÓW – część III

RODZAJ ZASOBU	Opis (nazwanie) zasobu jakim wieś dysponuje	Znaczenie zasobu (odpowiednio wstaw X)			
		MAŁE	DUŻE	WYRÓZNIĄC E	
GOSPODARKA, ROLNICTWO	miejsca pracy (gdzie, ile?)	Prywatne małe, średnie i duże przedsiębiorstwa zatrudniające wielu pracowników miejscowych. Istnieją również rodzinne gospodarstwa rolne. W Sołectwie są zarejestrowane 62 podmioty gospodarcze.		X	
	znane firmy produkcyjne i zakłady usługowe i ich produkty	GAMIX – chemia gospodarcza, Auto Sanok – sprzedaż i naprawa pojazdów, STOLMAR – produkcja stelaży meblowych Blacharstwo Pojazdowe Woźniak ABC przyczepy Autoelektronika Pacholczyk Auto Frost Hil-Gaz Ogrodzenia Borys		X	
	gastronomia	„Gościniec w Dolinie”- hotel na ok.20 miejsc noclegowych oraz restauracja na ok.60 osób; sezonowy bar w Ośrodku Wypoczynkowym nad Jeziorem Jankowskim- dostępny w okresie letnim			X
	miejsca noclegowe	Na terenie Sołectwa dostępne jest łącznie 150 miejsc noclegowych		X	
	gospodarstwa rolne	Na terenie Sołectwa istnieje obecnie 9 gospodarstw rolnych	X		
	uprawy hodowle	Bydło wysokomięsne, konie rasowe pod siodło; wielohektarowa uprawa warzyw z własną przetwórną; uprawy zbóż i warzyw		X	
	możliwe do wykorzystania odpady	Brak			

MAJ 2018

	produkcyjne				
	zasoby odnawialnych energii	Jednostkowa instalacja fotowoltaiczna- konieczna potrzeba edukacji mieszkańców w tym zakresie oraz potrzeba pozyskiwania odnawialnych źródeł energii	X		
ŚRODKI FINANSOWE I. OZYSKIWIWANIE FUNDUSZY	środki udostępniane przez gminę	Fundusz Sołecki; Wsparcie z budżetu gminy w zakresie realizacji zadań związanych z rozwojem Sołectw		X	
	środki wypracowywane	Wkład własny mieszkańców w postaci pracy przy realizacji przedsięwzięć dla Sołectwa(na rzecz mieszkańców)	X		
MIESZKAŃCY (KAPITAŁ S. JĘLICZNY I LUDZKI)	autorytety i znane postacie we wsi	Współpraca z proboszczem parafii Jankowo Dolne i Strzyżewo Kościelne oraz dyrektorem Zespołu Szkół w Jankowie Dolnym w zakresie realizacji festynów rodzinnych oraz w innych wydarzeniach lokalnych		X	
	krajanie znani w regionie, w kraju i zagranicą	Uczestnik rekonstrukcji historycznych – Mikołaj Woźniak- dudziarz Ks. Krzysztof Woźniak – Proboszcz Parafii, Piotr Maciejewski – Dyrektor ZS		X	
	osoby o specyficznej lub ważnej dla wiedzy i umiejętnościach, m.in. studenci	Introligator; wytwórca lalek realistycznych typu REBORN			X
	przedsiębiorcy, sponsorzy	Na terenie Sołectwa mamy wielu sponsorów, którzy wspierają realizację corocznego Festynu Rodzinnego i innych przedsięwzięć sołeckich			X
	osoby z dostępem do Internetu i umiejętnościach informatycznych	Zdecydowana większość ludności korzysta aktywnie z Internetu. Aktywnie działa strona Sołectwa prowadzona na Facebooku. Także Sołtys przekazuje materiały informacyjne odnośnie działalności Sołectwa do		X	

		regionalnej prasy i radia			
	pracownicy nauki	Brak			
	związki i stowarzyszenia	Brak			
	kontakty zewnętrzne (np. z mediami)	Lokalna prasa i radio: „Przemiany na Szlaku Piastowskim”, Radio Gniezno, „Głos Wielkopolski”, portal informacyjny „Gniezno24.com”			X
	współpraca zagraniczna i krajowa	Współpraca z firmą FreeVolt z zakresu energii odnawialnej		X	
INFORMACJE DOSTĘPNE O WSI	publikatory, lokalna prasa	Umieszczone w kilku lokalizacjach Sołectwa tablice ogłoszeń		X	
	książki, przewodniki	Opracowania z prac wykopaliskowych z terenu Jankowa Dolnego w latach 90-tych XX w. w Muzeum Początków Państwa Polskiego w Gnieźnie; opracowania z prac archeologicznych; ratunkowych z 2005 roku, z budowy obwodnicy Gniezna; publikacje dotyczące Szlaku Piastowskiego		X	
	strony www	Portal społecznościowy Facebook;			

Zasoby – wszelkie elementy materialne i niematerialne wsi i związanego z nią obszaru, które mogą być wykorzystane obecnie bądź w przyszłości w realizacji publicznych bądź prywatnych przedsięwzięć odnowy wsi. Zwrócić uwagę na elementy specyficzne i rzadkie (wyróżniające wieś). *Opracowanie: Ryszard Wilczyński*

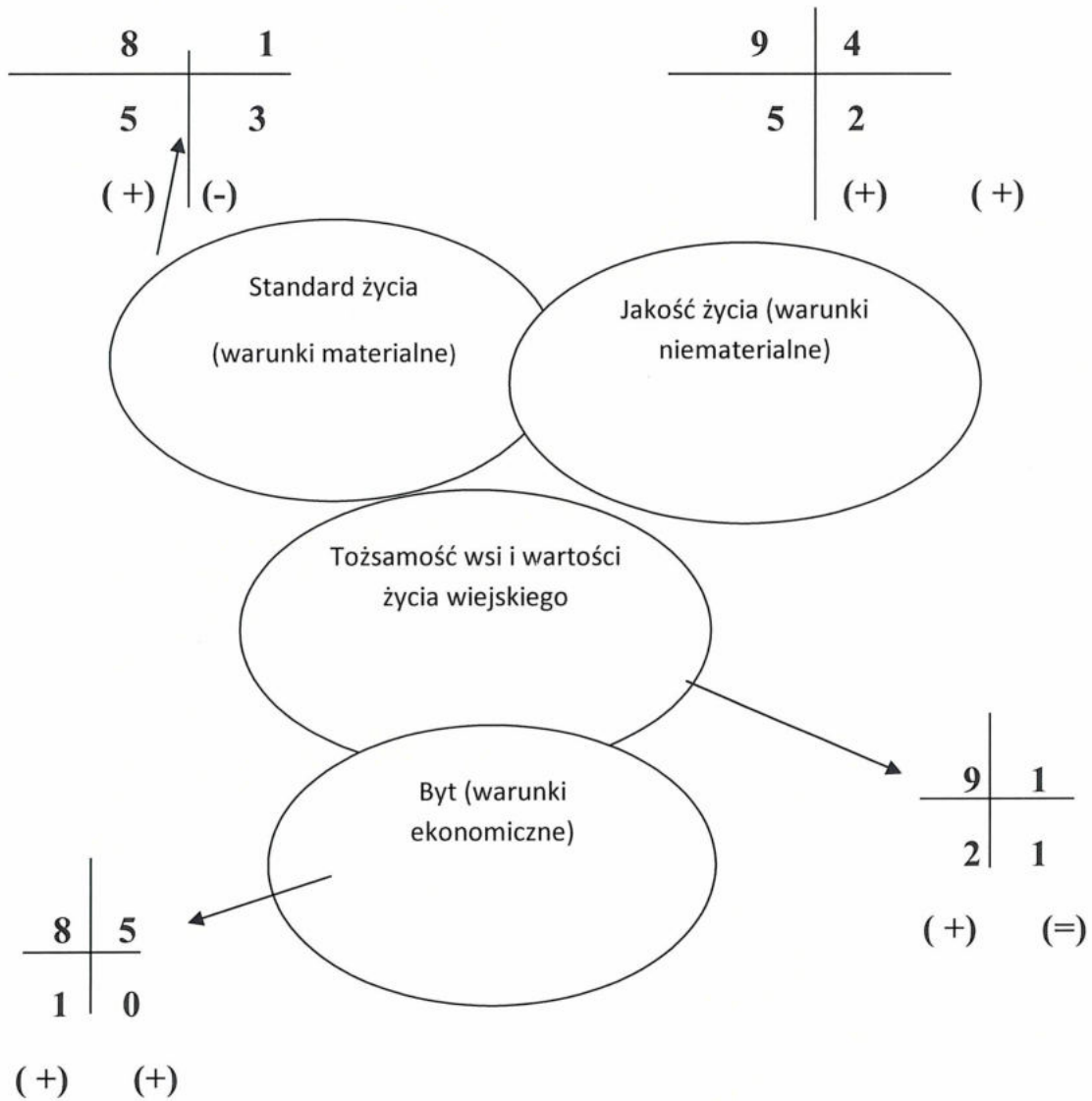
ANALIZA SWOT

SILNE STRONY (atuty wewnętrzne)	SŁABE STRONY (słabości wewnętrzne)
<ol style="list-style-type: none"> 1. Położenie geograficzne - T 2. Jezioro Jankowskie w ciągu rzeki Wełny - T 3. Świątlica wiejska - S 4. Boisko sportowe - S 5. Kościół - T 6. Plac zabaw - S 7. Hala sportowa - S 8. Szkoła i Przedszkole - S 9. Tablica pamiątkowa - T 10. Korpus wiatraka typu Holender - T 11. Odkrywka dworu Porajów z XV w - T 12. Kapliczka z 1846 r. - T 13. Twórca realistycznych lalek typu REBORN - B 14. Ośrodek wypoczynkowy - B 15. Rekreacja - J 16. Stanowiska wędkarskie - J 17. Bogata flora i fauna (brekinia, pomnikowe lipy szerokolistne) - T 18. Rozwijająca się infrastruktura budowlana - B 19. Ośrodek jeździecki „Stajnia Pod Wierzbami” - B 20. Ścieżka rowerowa - S 21. Dom opieki „Dębowy Gaj” - B 22. Restauracja i hotel - B 23. Sklep wielobranżowy - B 24. Całoroczne wsparcie sponsorów z obszaru sołectwa (integracja społeczna) - J 25. Historyczny bufet z półwyspu znajdujący się w restauracji - T 26. Grupa Wielkopolskiej Odnowy Wsi - J 27. Fundusz sołecki - S 28. Ogrodnictwo - B 29. Brak uciążliwego przemysłu - J 30. Oczyszczalnia ścieków - S 	<ol style="list-style-type: none"> 1. Zanikająca liczba lokalnych gospodarstw rolnych - T 2. Zły stan dróg lokalnych - S 3. Słabe oświetlenie dróg bocznych (dla pieszych – bezpieczeństwo) - J 4. Niewystarczające i niewłaściwe utwardzenie dróg - J 5. Niskie zastosowanie ekologicznych metod ogrzewania - J 6. Brak integracji mieszkańców - J 7. Słabe zainteresowanie społeczne Sołectwem - J 8. Odpływ młodzieży - B 9. Brak koszy na śmieci - S 10. Brak siłowni w plenerze dla mieszkańców - S 11. Niewystarczająco rozbudowana sieć kanalizacyjna - S 12. Brak samoobsługowych stacji napraw do rowerów na ścieżce rowerowej - S 13. Niewystarczająca ilość chodników przy drogach bocznych - S 14. Brak ogólnodostępnych informacji historycznych na temat Sołectwa - T

<p>31. Gazociąg - J 32. Aktywna działalność w sieci - J 33. Szybki dojazd do miasta - J 34. Ciągły wzrost liczby mieszkańców – J</p>	
---	--

SZANSE (okazje zewnętrzne płynące z otoczenia)	ZAGROŻENIA (zagrożenie płynące z otoczenia)
<p>1. Duże zaangażowanie sponsorów spoza Sołectwa - B 2. Położenie przy drodze krajowej nr 15 - S 3. Bliskość dużych miast - B 4. Linia PKP i GPKS - B 5. Rozwój przedsiębiorczości lokalnej - B 6. Dobra relacja i wsparcie ze strony gminy - J 7. Bogata oferta kulturowa i historyczna - J 8. Możliwość pozyskiwania funduszy zewnętrznych - B 9. Dobra współpraca z Lokalną Grupą Działania „Trakt Piastów” - T 10. Wzrost potencjału sołectwa poprzez napływ nowych mieszkańców - J 11. Współpraca z jednostką OSP Strzyżewo Smykowe - J</p>	<p>1. Opuszczony cmentarz ewangelicki - T 2. Słabe oświetlenie wsi - S 3. Zanieczyszczenia smogowe - S 4. Duży ruch pojazdów - S 5. Niewystarczająca wydajność sieci wodociągowej w okresie letnim - J 6. Przeprowadzka młodych ludzi do większych miast w celach edukacyjnych (zdobywanie wykształcenia) - J</p>

Analiza potencjału rozwojowego wsi



Standard życia: ((+) (-)) – (8/5;1/3) – Obszar korzystny, otoczenie mniej korzystne. Przy wykorzystaniu posiadanych zasobów i atutów, należy jednocześnie zlikwidować bariery i słabe strony, po to, aby poprawić standard życia mieszkańców. Obszar standardu życia jest jednym z kluczowych obszarów w wizji rozwoju wsi.

Jakość życia: ((+)(+)) – (9/5;4/2) – Obszar jakości życia korzystny, otoczenie również korzystne. Należy wykorzystać wszystkie atuty, silne strony oraz szanse, ale również zwrócić uwagę na pojawiające się słabe strony i bariery, które należy zlikwidować. Jest to ważny obszar w rozwoju wizji wsi.

Byt: ((+)(+)) – (8/1;5/0) – Obszar korzystny, otoczenie korzystne. Istotne jest, aby wzmacniać posiadane atuty i silne strony, jednocześnie zwracając uwagę na możliwe bariery, które na bieżąco należy eliminować.

Tożsamość: ((+)(=)) – (9/2;1/1) – Obszar korzystny, otoczenie obojętne. Przy posiadaniu wielu silnych stron, które trzeba podkreślać i wzmacniać, istnieje potrzeba zwrócenia uwagi na słabe strony i zagrożenia jako elementy do usunięcia z otoczenia. Tożsamość wsi to jej aspekt kulturowy, ważny dla wizji rozwoju.

WIZJA ROZWOJU WSI:

Hasłowa:

„Gdy raz Naszą wieś zobaczysz, to inaczej na Sołectwo patrzysz.”

Opisowa:

Sołectwo Jankowo Dolne, obejmujące miejscowości Jankowo Dolne i Jankówko, jest miejscem bezpiecznym dla mieszkańców.

Wszystkie drogi są oświetlone i zmodernizowane. Ścieżka pieszo-rowerowa jest wyposażona w lokalną stację napraw rowerowych, co dodatkowo zwiększa wygodę podróżowania rowerem.

Dzięki zaangażowaniu mieszkańców utrzymywany jest porządek na terenie sołectwa, co spowodowało pobudzenie większej wrażliwości na środowisko i estetykę otoczenia.

Czynny udział mieszkańców sołectwa prowadzi do aktywnego spędzania czasu na łonie natury, zarówno nad jeziorem Jankowskim, w miejscach przeznaczonych do aktywności oraz relaksu (siłownia plenerowa), a także uczestnictwa w wędrowkach po ścieżkach przyrodniczo-historycznych.



I. Plan rozwoju		II. Program rozwoju	
1. CELE Co trzeba osiągnąć by urzeczywistnić wizję naszej wsi?	2. Co nam pomoże osiągnąć cele? (zasoby, silne strony, szanse)	3. Co nam może przeszkodzić? (slabe strony, zagrożenia)	Projekty, przedsięwzięcia jakie wykonamy?
	ZASOBY których użyjemy	ATUTY silne strony i szanse jakie wykorzystamy	BARIERY Slabe strony jakie wyeliminujemy Zagrożenia jakich unikniemy
A. TOŻSAMOŚĆ WSI I WARTOŚCI ŻYCIA WIEJSKIEGO			
1. Zachowanie dziedzictwa gospodarstw rolnych	Gmina Gniezno Sponsorzy Fundusz Sołecki	Organizowanie corocznych wycieczek ścieżką historyczno- -przyrodniczą Promocja na portalu społecznościowym Współpraca z Gminą Gniezno	1.1.Promocja lokalnych wyrobów 1.2.Podtrzymywanie lokalnych gospodarstw rolnych 2.1. Wykonanie tablic historycznych z oznaczeniem ich w terenie 2.2. Wydanie publikacji dotyczącej Sołectwa 2.3. Uaktywnienie ścieżki przyrodniczo- historycznej
2. Organizowanie działań związanych z przekazaniem wiedzy o Sołectwie	Archiwa historyczne Miejsca historyczne- -przyrodnicze	Brak dostępnych informacji historycznych Niechęć ze strony mieszkańców Brak zaangażowania ze strony mieszkańców Brak podejmowania aktywnych działań ze strony mieszkańców (dystans społeczny)	2.1. Wykonanie tablic historycznych z oznaczeniem ich w terenie 2.2. Wydanie publikacji dotyczącej Sołectwa 2.3. Uaktywnienie ścieżki przyrodniczo- historycznej
3. Odtworzenie historii Sołectwa			3.1. Rewitalizacja miejsc historycznych 3.2. Uprzątnięcie lokalnych punktów historycznych



B. STANDARD ŻYCIA

<p>1. Podnoszenie świadomości proekologicznej</p> <p>2. Podnoszenie aktywności fizycznej mieszkańców</p> <p>3. Podniesienie standardu ścieżki pieszo-rowerowej</p>	<p>Gmina Gniezno</p> <p>Sponsorzy</p> <p>Fundusz Sołecki</p> <p>Boisko sportowe</p> <p>Hala sportowa</p> <p>Plac zabaw</p> <p>Świetlica Wiejska</p> <p>Współpraca z jednostkami ekologicznymi</p>	<p>Większy wpływ na środowisko</p> <p>Międzypokoleniowe aktywne spędzanie czasu</p> <p>Pozyskiwanie środków zewnętrznych</p>	<p>Brak kompetentnych osób (wiedza ekologiczna)</p> <p>Prywatna niechęć do aktywności fizycznej (opinia innych ludzi, wstyd)</p> <p>Brak funduszy</p>	<p>1.1. Postawienie koszy na śmieci</p> <p>1.2. Ulotki informacyjne dla mieszkańców</p> <p>1.3. Spotkania ekologiczne nakłaniające do segregacji śmieci</p> <p>2.1. Wybudowanie siłowni plenerowej</p> <p>2.2. Zajęcia fizyczne w terenie / na sali gimnastycznej</p> <p>3.1. Samoobsługowe stacje napraw dla rowerów</p>
--	---	--	---	---

C. JAKOŚĆ ŻYCIA

<p>1. Zwiększenie bezpieczeństwa mieszkańców</p> <p>2. Aktywizacja międzypokoleniowa</p> <p>3. Poszerzenie oferty świetlicy wiejskiej</p>	<p>Gmina Gniezno</p> <p>Fundusz Sołecki</p> <p>Boisko sportowe</p> <p>Hala sportowa</p> <p>Świątlica Wiejska</p> <p>Dostęp do jeziora</p>	<p>Bezpieczna komunikacja</p> <p>Umiejętność organizowania imprez i wydarzeń kulturalnych</p> <p>Motywacja otoczenia do wspólnego działania</p> <p>Rozwój świetlicy</p>	<p>Brak funduszy</p> <p>Mała wiara w realizację projektu</p> <p>Brak zaangażowania mieszkańców</p> <p>Brak poczucia wrażliwości ekologicznej (zaśmiecanie sołectwa)</p>	<p>1.1. Przebudowa / modernizacja / zmiana nawierzchni / remonty dróg lokalnych</p> <p>1.2. Zwiększenie oświetlenia na terenie Sołectwa</p> <p>1.3. Pisma / petycje o poprawę nawierzchni dróg</p> <p>2.1. Spotkania integracyjne na świetlicy</p> <p>2.2. Wyjazdy jednodniowe</p> <p>2.3. Wycieczki</p> <p>2.4. Kursy / szkolenia</p> <p>3.1 Wspólne zajęcia na świetlicy</p> <p>3.2. Zajęcia pozalekcyjne dla dzieci i młodzieży</p>
---	---	---	---	--


D. BYT

<p>1. Promocja Sołectwa</p>	<p>Gmina Gniezno Fundusz Sołecki Boisko sportowe Hala sportowa Świetlica Wiejska Ośrodek wypoczynkowy</p>	<p>Pozyskanie środków zewnętrznych Napływ nowych mieszkańców</p>	<p>Brak zaangażowania Ograniczone środki finansowe Brak aktywności ze strony mieszkańców na propozycje rekreacyjne i integracyjne</p>	<p>1.1. Zwiększona aktywność strony Facebook 1.2. Wydanie broszur / ulotek 1.3. Organizowanie wycieczek po Sołectwie 1.4. Zwiększenie współpracy między Sołectwami 1.5. Nawiązywanie kontaktów z nowymi sołectwami (promowanie Sołectwa)</p>
-----------------------------	---	--	---	--



PROGRAM KRÓTKOTERMINOWY ODNOWY WSI na OKRES dwóch lat

Kluczowy problem	Odpowiedź	Propozycja projektu	Czy nas stać na realizację? (tak/nie)		Punktacja	Hierarchia
			Organizacyjny	Finansowo		
Co nas najbardziej zintegruje?	Aktywność w plenerze	Siłownia plenerowa	TAK	NIE	4,5,5,5,1 20	I
Na czy nam najbardziej zależy?	Tablice historyczne	Poszerzenie wiedzy historycznej (stworzenie tablic informacyjnych/wydanie folderu)	TAK	TAK	2,1,1,1,3 8	IV
Co nam najbardziej przeszkadza?	Brak zaangażowania lokalnej społeczności	Wyjazdy integracyjne połączone z rekreacją (wycieczki rowerowe, spływy kajakowe, wyjazd do kina/teatru/opery)	TAK	TAK	3,2,2,2,5 14	III
Co najbardziej zmieni nasze życie?	Ścieżka historyczno-przyrodnicza	Realizacja ścieżki historyczno-przyrodniczej	TAK	TAK	5,4,3,3,4 19	II



Co nam przyjdzie najłatwiej?	Dbalność o porządek	Zakup i ustawienie koszy na śmieci wzdłuż głównej drogi	TAK	NIE	1,3,4,4,2 14	III
Na realizację jakiego projektu planujemy pozyskać środki zewnętrzne? Z jakich źródeł?		<p>1. Realizacja ścieżki historyczno-przyrodniczej</p> <p>Źródła finansowania: Fundusz sołecki, Budżet Gminy Gniezno, Urząd Marszałkowski Konkurs: Wielkopolska Odnowa Wsi, LGD „Trakt Piastów”, Sponsorzy</p>				

**Podpisy przedstawicieli Grupy Odnowy Wsi:
uczestniczących w przygotowaniu dokumentu:**

1. Lech Tubacki

Lech Tubacki

2. Krystyna Nawrocka

Krystyna Nawrocka

3. Tadeusz Gajda

Tadeusz Gajda

4. Patryk Zych

Patryk Zych

5. Kinga Tubacka

Tubacka

Podpisy moderatorów odnowy wsi:

1. Jarosław Maciejewski

J. Maciejewski

2. Paweł Michalski

Paweł Michalski

Uzasadnienie

Uchwała Rady Gminy Gniezno NR XXIX/208/2016 z dnia 29 grudnia 2016 r. Gmina Gniezno przystąpiła do realizacji regionalnego programu pn: „Wielkopolska Odnowa Wsi” w województwie Wielkopolskim. Celem programu jest aktywizacja społeczności lokalnych do pracy na rzecz rozwoju swoich miejscowości oraz przy wsparciu gminy i Urzędu Marszałkowskiego Województwa Wielkopolskiego poprawy, jakości życia na terenie miejscowości

W dniu 15 grudnia 2016 r. Sołectwo Jankowo Dolne uchwałą Zebrania Wiejskiego przystąpiło do programu Wielkopolska Odnowa Wsi w województwie Wielkopolskim. W uchwale wyznaczono skład Grupy Odnowy Wsi oraz lidera Grupy Odnowy Wsi. Grupa Odnowy Wsi w maju 2018 roku uczestniczyła w cyklu warsztatów szkoleniowych z zakresu opracowania sołeckich strategii rozwoju. Efektem prac grupy jest opracowany dokument pn. „Sołeczka Strategia Rozwoju Wsi Wierzbiczany w Gminie Gniezno na lata 2018-2023. W dniu 21 lutego 2019 uchwałą Zebrania Wiejskiego przyjęto Sołecką Strategię Rozwoju Wsi Jankowo Dolne.

Sołeczka Strategia rozwoju jest dokumentem otwartym, który ze względu na zmianę istotnych uwarunkowań zewnętrznych i wewnętrznych wsi może ulec zmianie. Jest to dokument opracowany przez mieszkańców miejscowości.

W tym stanie rzeczy przyjęcie uchwały jest w pełni zasadne.