

**Projekt**

z dnia 23 kwietnia 2020 r. Zatwierdzony przez

.....

**UCHWAŁA NR XXIV/ /2020  
RADY GMINY GNIEZNO**

z dnia 30 kwietnia 2020 r.

**w sprawie przyjęcia Sołeckiej Strategii Rozwoju Wsi Wierzbiczany w Gminie Gniezno**


Na podstawie art. 18 ust. 2 pkt 6 ustawy z dnia 8 marca 1990 r. o samorządzie gminnym (Dz.U z 2020 r., poz.713), uchwała się co następuje:

- § 1. Przyjmuje Sołecką Strategię Rozwoju wsi Wierzbiczany, która stanowi załącznik do niniejszej uchwały.
- § 2. Wykonanie uchwały powierza się Wójtowi Gminy Gniezno.
- § 3. Uchwała wchodzi w życie z dniem podjęcia.

Przewodniczący Rady Gminy

**Mariusz Nawrocki**

H



## SOŁECKA STRATEGIA ROZWOJU WSI WIERZBICZANY

w gminie Gniezno

na lata 2019-2024

Dokument sporządzony przez przedstawicieli

Grupy odnowy wsi (*imię i nazwisko*):

1. Regina Borkowska-Kędzierska
2. Roksana Zobel
3. Jolanta Spychalska
4. Katarzyna Fleta
5. Anna Michalak
6. Zdzisław Spychalski
7. Mateusz Kędzierski
8. Anna Kędzierska
9. Marek Słomczewski

z udziałem moderatorów:

1. Magdalena Gdaniec
2. Jarosław Maciejewski

Listopad/grudzień 2019



<b>OPIS SOŁECTWA .....</b>	<b>3</b>
<b>DOKUMENTACJA FOTOGRAFICZNA .....</b>	<b>4</b>
<b>KARTA DIAGNOZY ZAAWANSOWANIA ODNOWY WSI .....</b>	<b>6</b>
<b>ANALIZA ZOSOBÓW .....</b>	<b>10</b>
<b>ANALIZA SWOT .....</b>	<b>16</b>
<b>ANALIZA POTENCJAŁU ROZWOJOWEGO WSI.....</b>	<b>18</b>
<b>WIZJA WSI (HASŁOWA I OPISOWA): .....</b>	<b>20</b>
<b>PROGRAM DŁUGOTERMINOWY ODNOWY WSI NA OKRES PIĘCIU LAT .....</b>	<b>21</b>
<b>PROGRAM KRÓTKOTERMINOWY ODNOWY WSI NA OKRES DWÓCH LAT.....</b>	<b>30</b>



Wieś Wierzbiczany jest położona blisko Gniezna. Dawniej miejscowość o charakterze rolniczym, dzisiaj stanowi „sypialnię” pierwszej stolicy Polski. Piękny krajobraz pojezierza gnieźnieńskiego oraz czyste powietrze czynią wieś atrakcyjną zarówno jako miejsce zamieszkania, ale też jako destynację turystyczną. Jedną z granic sołectwa stanowi linia kolejowa, przebiegająca pod charakterystycznym wiaduktem, nierzadko odwiedzanym przez miłośników kolei i fotografów. Z drugiej zaś strony znajduje się nowo wybudowane osiedle Żurawia.

Wieś jest rozległa, podzielona na nieoficjalne części, nazywane przez mieszkańców: centrum, Huby, Gołuzu. Duże odległości między nimi, zły stan dróg oraz duży ruch samochodowy ograniczają integrację mieszkańców.

Rolnicza tradycja miejscowości zachowała się w typowych w swej formie siedliskach. Liczne nowe zabudowania wpisują się w ten krajobraz.

Najważniejszym punktem sołectwa jest świetlica wiejska z placem zabaw i mini siłownią zewnętrzną, znajdująca się w centralnej części Wierzbicz. Jest ona miejscem spotkań mieszkańców w czasie imprez cyklicznie organizowanych przez sołtysa i radę sołecką. Aktywność społeczna ogranicza się do niewielkiej pomocy w czasie wydarzeń, jednak inicjatywa i największe zaangażowanie przejawia sołtys i mała, stała grupa osób, głównie członków rady sołeckiej. Środki finansowe na organizację imprez pochodzą z funduszu sołeckiego oraz od sponsorów.

## DOKUMENTACJA FOTOGRAFICZNA



Krzyż na skrzyżowaniu dróg w Wierzbiczanach



Świetlica wiejska





Wizja lokalna w sołectwie



Zabytkowy dom kolejowy, obecnie pracownia lutnicza

## KARTA DIAGNOZY ZAAWANSOWANIA ODNOWY WSI

wraz ze sprawozdaniem z wizji w terenie

Gmina: GNIEZNO Sołectwo: Wierzbiczany Liczba mieszkańców: 277 osób

Faza odnowy	Zakres działań	*	Rozwój organizacyjny	*	Sterowanie rozwojem	*
	brak działań		istnieje tylko rada sołecka		brak planowania działań w wymiarze całej wsi	
	działania fragment. lub dotyczące wąskiej grupy		rozproszone działanie organizacji			
A Inicjalna	działania spontaniczne		zawiązana grupa odnowy wsi	X	opracowanie planu i programu odnowy dla całej wsi	
	porządkowanie wsi					
	projekty startowe (z programu krótkoterminowego)	X	podejmuje się kroki na rzecz skoordynowania działań organizacji we wsi		planowanie w krótkim horyzoncie czasowym	
	przekonywanie mieszkańców do idei odnowy wsi i integrowanie wokół pierwszych przedsięwzięć					



<b>B</b> POCZĄTKOWA	różnorodne projekty (z programu długoterminowego) nastawione na usunięcie podstawowych barier i zaspokojenie głównych potrzeb		liczna grupa odnowy wsi (skupia przedstawicieli organizacji i instytucji)	systematyczne planowanie działań, (np. roczne plany rzeczowo-finansowe, kalendarze imprez)	
			zawiązane stowarzyszenie na rzecz rozwoju (odnowy) wsi	wykorzystywanie gminnych instrumentów wsparcia	<b>X</b>
	pobudzenie mieszkańców do odnowy własnych posesji		skoordynowane działanie organizacji obecnych we wsi	proste instrumenty komunikacji wewnętrznej	
<b>C</b> Zaawansowana	projekty jakościowo zmieniające kluczowe obszary życia oraz kształtujące strukturę wsi		„koalicja” organizacji i instytucji na rzecz odnowy wsi	projektowanie działań (projekty)	
				pozyskiwanie środków zewnętrznych	
	projekty wyróżniające wieś, kształtuje się centrum wiejskie		liczne stowarzyszenie odnowy wsi	systematyczne planowanie rozwoju (aktualizowanie planu i programu odnowy wsi)	
	powszechne zaangażowanie mieszkańców w projekty publiczne		animacja aktywności poszczególnych grup mieszkańców	rozwinięta komunikacja wewnętrzna	
powszechna odnowa prywatnych posesji		promocja wsi			
<b>D</b> Całościowa	lokalnie oraz regionalnie powiązane ze sobą projekty wywołujące efekt synergiczny (nacisk na tworzenie miejsc pracy)		stowarzyszenie odnowy wsi instytucją rozwoju lokalnego (Centrum Aktywności Lokalnej)	kompleksowe i szczegółowe planowanie przestrzenne	





	uksztalowane „centrum wiejskie”		rozwój wsi oparty na aktywności kluczowych grup mieszkańców (rolników, przedsiębiorców, młodzieży, kobiet) i stowarzyszeń		powszechny udział grup mieszkańców w strategicznym planowaniu rozwoju	
	świadome kształtowanie czynników rozwoju (np. wykorzystania odnawialnych energii)				rozwinięta promocja oraz komunikacja z otoczeniem	
	projekty kreujące „wieś tematyczną”				instrumenty wsparcia działań prywatnych	
	dostosowanie projektów prywatnych do programu odnowy wsi					

Wstaw X gdy spełnia warunek



Wizję lokalną przeprowadzono w sołectwie Wierzbiczany w dniu 09.11.2019r.

Uczestnicy: Regina Borkowska-Kędzierska, Łukasz Rojewski, Anna Kędzierska, Zdzisław Spychalski, Jolanta Spychalska, Anna Michalak, Marek Słomeczewski, Roksana Zobel

**Wierzbiczany** - sołectwo w województwie wielkopolskim, w powiecie gnieźnieńskim, w gminie Gniezno. Położone przy drodze powiatowej z niepełną infrastrukturą okołodrogową. Położone jest w urokliwej scenerii – nad jeziorem Wierzbiczańskim, w pobliżu terenów leśnych. Miejscowość jest zwodociągowana oraz zgazyfikowana. Brak jest sieci kanalizacji sanitarnej. Przez miejscowość przebiega światłowód. Zabudowa centralnej części miejscowości świadczy o dziedzictwie historycznym sołectwa – znajdują się tutaj pozostałości po zabudowie zabytkowej z charakterystycznym umiejscowieniem krzyża pośrodku starego drzewostanu – na środku układu komunikacyjnego. Krzyż stanowi swoiste centrum miejscowości, jest miejscem odbywania się nabożeństw religijnych. Miejsce to utrzymywane jest poprzez pracę własną mieszkańców. Nieopodal zlokalizowana jest świetlica wiejska wraz z przylegającym niewielkim terenem zagospodarowanym na cele rekreacyjne. Świetlica została przebudowana z dofinansowaniem zewnętrznym. Przestrzenne pomieszczenia oraz zaplecze kuchenne wyposażone są w podstawowe sprzęty, również służące do gier i zabaw. Teren przy świetlicy ogrodzony, zagospodarowany poprzez zamontowanie urządzeń placu zabaw i siłowni zewnętrznej. Zabudowa sołectwa jest rozproszona. Osadnictwo mieszkalne rozwija się w oddaleniu od centrum miejscowości. Powstają tam nowoczesne domki jednorodzinne które stanowi zaplecze dla napływowych mieszkańców pracujących poza terenem sołectwa. Sołectwo liczy niewiele ponad 270 mieszkańców, liczba ta wzrasta z uwagi na rozwój osadnictwa mieszkaniowego. Sołectwo pozbawione jest obszarów komunalnych umożliwiających rozbudowę i zwiększenie oferty rekreacyjnej.

Na terenie miejscowości działa niesformalizowana Grupa Odnowy Wsi. Sołectwo na działalność prospołeczną wykorzystuje Fundusz Sołecki.

Z przeprowadzonej wizji w terenie sporządzono dokumentację fotograficzną (płyta CD).

Data: 09 listopad 2019 r.

Sporządził: Jarosław Maciejewski, Magdalena Gdaniec

## ANALIZA ZOSOBÓW

ANALIZA ZASOBÓW – CZĘŚĆ I					
RODZAJ ZASOBU*		Opis (nazwanie) zasobu jakim wieś dysponuje	ZNACZENIE ZASOBU (odpowiednio wstaw X)		
			MAŁ E	DUŻ E	WY RÓŻ NIA JĄC E
PRZYRODNICZY	walory krajobrazu, rzeźby terenu	Polodowcowe pojezierze gnieźnieńskie; teren nizinny; pola, łąki, stawy, lasy.			X
	stan środowiska	Środowisko bez zanieczyszczeń; obszar nazywany lokalnie „płucami Gniezna”.			X
	walory klimatu	Klimat umiarkowany.	X		
	walory szaty roślinnej	Lasy mieszane, łąki, pola uprawne.	X		
	cenne przyrodniczo obszary lub obiekty	Obszar Natura 2000 obejmujący teren jezior: Wierzbiczańskie i Byczek.			X
	świat zwierzęcy (ostoje, siedliska)	Siedliska ptaków wodnych – żuraw, gęś, czapla biała; łowiska – płoć, wzdreğa, szczupak, karp, dziki, sarny, bażanty, kuropatwy, lisy, borsuki.			X
	wody powierzchniowe (cieki, rzeki, stawy)	Rzeka Welna, stawy rybne.	X		
	wody podziemne				
	Gleby	Klasa IV – VI	X		
	Kopaliny				
walory geotechniczne					
KULTUROWY	walory architektury	Zabudowa wiejska, rozproszona, niska, budynki jedno i dwurodzinne; stare siedliska oraz nowe budownictwo; wieś podzielona na części, np. centrum wsi, Gołuzy i Huby.		X	
	walory przestrzeni wiejskiej publicznej	Przestrzeń zagospodarowana, zadbana, świetlica oraz teren wokół niej – plac zabaw, mini siłownia; charakterystyczny wiadukt kolejowy.		X	

	walory przestrzeni wiejskiej prywatnej	Stare zabudowania wiejskie są odnawiane (stara pompownia, siedliska, dom dróżnika; zachowany tradycyjny charakter zabudowy wiejskiej.			X
	zabytki i pamiątki historyczne	Krzyż w centrum wsi z tradycyjnie nasadzonymi w sąsiedztwie brzoza – pamiątka historyczna.			X
	osobliwości kulturowe				
	miejsca, osoby i przedmioty kultu	Krzyż w centrum wsi – miejsce nabożeństw majowych.		X	
	święta, odpusty, pielgrzymki	Miejscowość na szlaku pielgrzymek na odpust św. Wojciecha w Gnieźnie i na Jasną Górę.	X		
	tradycje, obrzędy, gwara	Gwara gnieźnieńska; dożynki parafialne; wspólne wyplatanie wieńca dożynkowego; święto pyry, dzień dziecka.			X
	legendy, podania i fakty historyczne				
	przekazy literackie	Kroniki parafialne.	X		
	ważne postacie i przekazy historyczne	Ppor. Józef Pawłowski, ur. w 1911 w Wierzbiczanach, zamordowany w Katyniu.	X		
	specyficzne nazwy	Wierzbiczany, Gołuzy, Huby, kurenda.		X	
	specyficzne potrawy				
	dawne zawody	lutnik		X	
	zespoły artystyczne, twórcy	Zespół Muzyki Dawnej Huskarl, przywracający tradycje muzyczne epoki średniowiecza i renesansu, oraz typowe dla Wielkopolski tradycje dudziarskie – organizacja tradycyjnych potańcówek w gminie; Regina Borkowska-Kędziarska, artysta lutnik, twórca instrumentów muzycznych		X	

## ANALIZA ZASOBÓW – CZĘŚĆ II

OBI	RODZAJ ZASOBU	Opis (nazwanie) zasobu jakim wieś dysponuje	ZNACZENIE ZASOBU (odpowiednio wstaw X)		
			MAŁE	DUŻE	WYRÓZNIACIE
	działki pod zabudowę mieszkaniową	Tereny rolne przekształcone na budowlane.		X	



	działki pod domy letniskowe				
	działki pod zakłady usługowe i przemysł				
	pustostany mieszkaniowe				
	pustostany poprzemysłowe				
	tradycyjne nieużytkowane obiekty gospodarskie (stodoły, spichlerze, kuźnie, młyny, itp.)				
INFRASTRUKTURA SPOŁECZNA	placze publicznych spotkań, festynów	Teren przy świetlicy wiejskiej.			X
	sale spotkań, świetlice, kluby	Świetlica wiejska.			X
	miejsca uprawiania sportu	Mini siłownia i plac zabaw przy świetlicy wiejskiej; Jezioro Wierzbiczańskie.		X	
	miejsca rekreacji	Łowiska Jeziora Wierzbiczańskiego i Jeziora Byczek.		X	
	ścieżki rowerowe, szlaki turystyczne	Odcinek niebieskiego szlaku rowerowego, łączącego Gniezno i Skorzęcin, przebiega przez wieś Wierzbiczany.		X	
	Szkoły				
	Przedszkola				
	Biblioteki				
	placówki opieki społecznej				
	placówki służby zdrowia				
INŻ	wodociąg, kanalizacja	Wodociąg.		X	

	drogi (nawierzchnia, oznakowanie oświetlenie)	Drogi asfaltowe w złym stanie; oświetlenie częściowe; dobre oznakowanie.			X
	chodniki, parkingi, przystanki	Dwa przystanki autobusowe (centrum i Huby); brak ciągów rowerowo – pieszych.		X	
	sieć telefoniczna i dostępność Internetu	Dostęp do sieci telefonicznej; dostęp do Internetu światłowodowego, szerokopasmowego.			X
	telefon komórkowy	Wieża telefonii komórkowej.		X	
	inne	Sieć gazowa.		X	

### ANALIZA ZASOBÓW – CZĘŚĆ III

RODZAJ ZASOBU	Opis (nazwanie) zasobu jakim wieś dysponuje	ZNACZENIE ZASOBU (odpowiednio wstaw X)		
		MAŁE	DUŻE	WYRÓŻNIĄCE
<b>GOSPODARKA, ROLNICTWO</b>	miejsca pracy (gdzie, ile?)		X	
	znane firmy produkcyjne i zakłady usługowe i ich produkty		X	
	Gastronomia			
	miejsca noclegowe			
	gospodarstwa rolne	Małe, do 50 ha, ok 5.	X	
	uprawy hodowle			X

		Tradycyjne, tj. kukurydza, żyto, pszenżyto, jęczmień, ziemniaki; trzoda chlewna, bydło opasowe i mleczne; pszczelarstwo.			
	możliwe do wykorzystania odpady produkcyjne				
	zasoby odnawialnych energii	Fotowoltaika.	X		
<b>ŚRODKI FINANSOWE I POZYSKIWANIE FUNDUSZY</b>	środki udostępniane przez gminę	Fundusz sołecki, dodatkowe środki wypłacane przez gminę.			X
	środki wypracowywane	Środki finansowe uzyskane z wynajmu świetlicy wiejskiej; środki przekazane przez mieszkańców – finansowe oraz w formie pracy własnej.			X
<b>MIESZKAŃCY ( KAPITAŁ SPOŁECZNY I LUDZKI)</b>	autorytety i znane postacie we wsi	Sołtys Marek Słomczewski, działacz samorządowy z 40 – letnim doświadczeniem, radna gminy Maria Brykczyńska.		X	
	krajanie znani w regionie, w kraju i zagranicą				
	osoby o specyficznej lub ważnej dla wiedzy i umiejętnościach, m.in. studenci	Projektant budowlany, lekarze, inżynierowie, artysta lutnik, floryści, kulturoznawca, nauczyciele, animator kultury.			X
	przedsiębiorcy, sponsorzy	Wsparcie dużej firmy – producent porcelany, inwestujący w branży budowlanej w Wierzbiczanach.		X	
	osoby z dostępem do Internetu i umiejętnościach informatycznych	Informatycy, mieszkańcy mający dostęp do Internetu.		X	
	pracownicy nauki	Doktor chemii – wykładowca akademicki.	X		
	związki i stowarzyszenia				
	kontakty zewnętrzne (np. z mediami)				
	współpraca zagraniczna i krajowa	Współpraca z sołectwami gminy Gniezno oraz ze Stowarzyszeniem Siedlisko z Lubochni.			X
<b>INFORMACJE DOSTĘPNE</b>	publikatory, lokalna prasa	Tradycyjna kurenda; Tygodnik Przemiany na Szlaku Piastowskim; Tygodnik Gnieźniński; Portale internetowe: Gniezno24, Informacje Lokalne.			X
	książki, przewodniki				

	strony www	Facebook – grupa „Wierzbiczany e-kurenda”.			X
--	------------	--	--	--	---

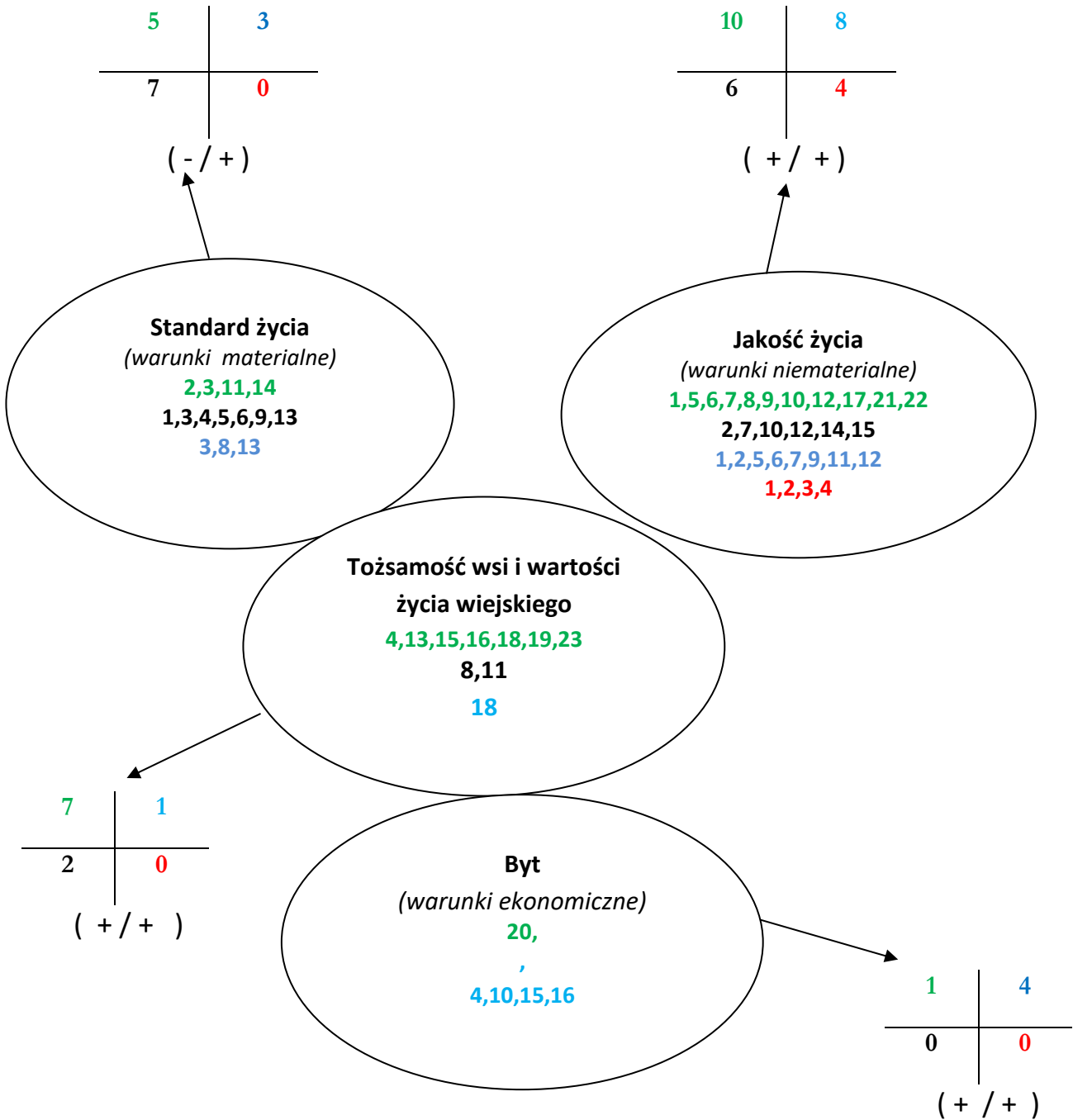
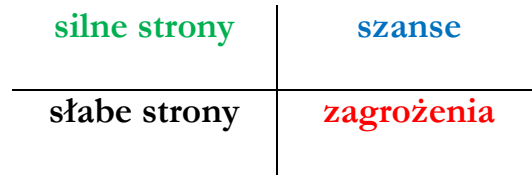
**Zasoby** – wszelkie elementy materialne i niematerialne wsi i związanego z nią obszaru, które mogą być wykorzystane obecnie  bądź w przyszłości w realizacji publicznych bądź prywatnych przedsięwzięć odnowy wsi. Zwrócić uwagę na elementy specyficzne i rzadkie (wyróżniające wieś). *Opracowanie: Ryszard Wilczyński*



## ANALIZA SWOT

<b>SILNE STRONY</b> (atuty wewnętrzne)	<b>SŁABE STRONY</b> (słabości wewnętrzne)
<ol style="list-style-type: none"> <li>1. Fundusz sołecki (S)</li> <li>2. Świetlica wiejska (S)</li> <li>3. Mini siłownia i plac zabaw (S)</li> <li>4. Obszar cenny przyrodniczo Natura 2000 i siedliska zwierząt (ptaki wodne, dzika zwierzyna) (T)</li> <li>5. Czyste środowisko (J)</li> <li>6. Wzrastająca liczba mieszkańców (J)</li> <li>7. Zaangażowanie stałej grupy mieszkańców (J)</li> <li>8. Atrakcyjne położenie miejscowości pod względem komunikacyjnym i turystycznym (J)</li> <li>9. Aktywny sołtys i radna gminy (J)</li> <li>10. Cykliczne imprezy organizowane we wsi (J)</li> <li>11. Sieć internetowa, wodociągi, telefonia, sieć gazowa (S)</li> <li>12. Skuteczny sposób komunikacji – kurenda papierowa i elektroniczna (J)</li> <li>13. Tradycyjne rolnicze formy hodowli i upraw (T)</li> <li>14. Dobry stan posesji i budynków (S)</li> <li>15. Tradycyjna forma zabudowań w formie siedlisk (T)</li> <li>16. Ginący zawód – lutnik (T)</li> <li>17. Poziom wykształcenia – specjaliści: inżynierowie, lekarze, animatorzy, nauczyciele, muzyk, wykładowca akademicki (J)</li> <li>18. Charakterystyczne budynki: stary kolejowy dom, kuźnia, pompownia (T)</li> <li>19. Krzyż – tradycyjny obiekt w centrum wsi (T)</li> <li>20. Małe przedsiębiorstwa – dowodem ekonomicznych zdolności mieszkańców (B)</li> <li>21. Mieszkańcy mający ciekawe pasje: hodowla koni, uprawa kwiatów ekologicznych, hodowla pszczół (J)</li> <li>22. Nowe osiedle mieszkaniowe – duży potencjał nowych mieszkańców (J)</li> <li>23. Zapisany na kartach historii ppor. Józef Pawłowski zamordowany w Katyniu (T)</li> </ol>	<ol style="list-style-type: none"> <li>1. Brak terenu gminnego pod infrastrukturę społeczną (S)</li> <li>2. Słaba integracja między mieszkańcami (J)</li> <li>3. Zły stan dróg (S)</li> <li>4. Niewystępowanie na terenie sołectwa placówek usługowych (S)</li> <li>5. Brak kanalizacji (S)</li> <li>6. Słaby stan infrastruktury drogowej, brak ciągów rowerowo-piesznych (S)</li> <li>7. Niewykorzystany potencjał młodzieży (J)</li> <li>8. Słaba promocja walorów sołectwa – brak oznakowania charakterystycznych punktów (T)</li> <li>9. Niewystępowanie koszy na śmieci (S)</li> <li>10. Brak organizacji społecznych działających na rzecz sołectwa (J)</li> <li>11. Słabe poczucie tożsamości mieszkańców z sołectwem (T)</li> <li>12. Oferta zajęć kulturalno-edukacyjnych o charakterze incydentalnym, a nie stałym (J)</li> <li>13. Ograniczony dostęp do jeziora (S)</li> <li>14. Brak logo wsi i materiałów promocyjnych (J)</li> <li>15. Duże odległości między częściami wsi (J)</li> </ol>

<p style="text-align: center;"><b>SZANSE</b></p> <p style="text-align: center;">(okazje zewnętrzne płynące z otoczenia)</p>	<p style="text-align: center;"><b>ZAGROŻENIA</b></p> <p style="text-align: center;">(zagrożenia płynące z otoczenia)</p>
<ol style="list-style-type: none"> <li>1. Bliskość ważnych dróg (S5) oraz miasta Gniezna (J)</li> <li>2. Łatwy dostęp do ośrodków edukacyjnych (J)</li> <li>3. Dostęp do placówek medycznych (S)</li> <li>4. Dostęp do miejsc pracy (B)</li> <li>5. Dostęp do placówek kulturalnych (J)</li> <li>6. Dostęp do infrastruktury sportowo-rekreacyjnej: przystań kajakowa w Lubochni, plaże w Jankowie i Lubochni, pszczeli przystanek w Kalinie (J)</li> <li>7. Wsparcie sponsora - dewelopera inwestującego na terenie sołectwa (J)</li> <li>8. Możliwość pozyskania środków publicznych na infrastrukturę społeczną (S)</li> <li>9. Możliwość pozyskania środków publicznych na działalność aktywizującą (J)</li> <li>10. Możliwość pozyskania środków publicznych na organizację szkoleń umożliwiających pozyskanie nowych źródeł dochodu (B)</li> <li>11. Możliwość pozyskania środków publicznych na działania ekologiczne (J)</li> <li>12. Współpraca między sołectwami i stowarzyszeniami (J)</li> <li>13. Pozyskanie gruntu dla dzielnicy Huby dzięki środkom gminnym (S)</li> <li>14. Szlak rowerowy niebieski (J)</li> <li>15. Przedłużenie linii MPK (B)</li> <li>16. Stacja kolejowa (B)</li> <li>17. „Sąsiedzki Festiwal Spotkań” (J)</li> <li>18. Szansa na odnalezienie historii związanych ze wsią w kronikach parafialnych w Kędzierzynie (T)</li> </ol>	<ol style="list-style-type: none"> <li>1. Droga gminna przebiegająca przez wieś, w czasie remontów innych dróg powiatowych staje się objazdem, niszczy, jest niebezpieczna (J)</li> <li>2. Słabe połączenia autobusowe (J)</li> <li>3. Nieuregulowana sytuacja linii brzegowej jeziora (J)</li> <li>4. Brak ciągów rowerowo-piesznych – zagrożenie bezpieczeństwa mieszkańców (J)</li> </ol>



## OPIS obszarów oddziaływania na sołectwo

**Standard życia: obszar - 5/7; otoczenie - 3/0** – Obszar o niekorzystnym oddziaływaniu na rozwój sołectwa, otoczenie zewnętrzne sprzyjające rozwojowi obszaru; w SSR należy zidentyfikować istniejące problemy i bariery rozwoju w założonych celach naprawczych danego obszaru, wykorzystując posiadane atuty i silne strony sołectwa;

**Jakość życia: obszar – 10/6; otoczenie - 8/4** – Obszar o wysokim potencjale przy dość dużej ilości słabych stron, Otoczenie zewnętrzne również korzystne jednak zidentyfikowano dużą liczbę cech ujemnych; W założeniach Sołeckiej Strategii Rozwoju staje się on obszarem wiodącym, na którym należy opierać „dźwignię” rozwoju sołectwa. Przyjęta wizja powinna wywodzić się z obszaru jakości życia wspierając pozostałe obszary, jednocześnie założenia celów rozwojowych powinny identyfikować również bariery jakości życia w sołectwie.

**Byt: obszar – 1/0; otoczenie – 4/0** -Obszar o bardzo niskim zaangażowaniu w rozwój sołectwa, wyróżniające się otoczenie zewnętrzne wpływające na sołectwo, co świadczy o potencjale gospodarczym przyległych terenów; W sołeckiej strategii rozwoju należy wykorzystać zidentyfikowane szanse dla lepszego rozwoju sołectwa;

**Tożsamość wsi i wartości życia wiejskiego – obszar 7/2; otoczenie – 1/0** – Obszar o dużym potencjale historycznym, otoczenie zewnętrzne nie oddziałuje bezpośrednio na rozwój sołectwa; W obszarze zauważalny jest wpływ uwarunkowań historycznych, które należy wykorzystać w opracowywanej SSR.



## WIZJA WSI (hasłowa i opisowa):

### HASŁOWA:

**Wielkopolskie Wierzbiczany – mamy tutaj wspólne plany.**

**Jest bezpiecznie, pięknie, zdrowo – słowem: WYJĄTKOWO!**

### OPISOWA:

Wierzbiczany zapraszają swoją ścieżką przyrodniczo-historyczną. Odwiedź nasze osobliwości, które stanowią o tożsamości wsi. Łączymy się w wymiarze geograficznym, historycznym i społecznym.

Świetlica wiejska i nowo pozyskane tereny gminne są ważnymi punktami na mapie sołectwa, gdzie co roku mieszkańcy mają okazję spotkać się w czasie cyklicznych imprez. Bogata oferta warsztatów i prelekcji powstaje dzięki wiedzy, pasji, doświadczeniu i zaangażowaniu mieszkańców. Jest to szansa dla rozwoju osobistego dzieci, młodzieży i dorosłych. Koło Gospodyń Wiejskich stanowi przestrzeń międzypokoleniowej wymiany doświadczeń starych i nowych mieszkańców.

Dzięki infrastrukturze drogowej z ciągiem rowerowo pieszym, bezpiecznym skrzyżowaniom oraz dogodnym połączeniom autobusowym Wierzbiczany są wyjątkowym miejscem do życia.

## PROGRAM DŁUGOTERMINOWYODNOWY WSI na okres pięciu lat

Wizja wsi (hasłowa): Wielkopolskie Wierzbiczany – mamy tutaj wspólne plany. Jest bezpiecznie, pięknie, zdrowo – słowem: **WYJĄTKOWO!**

I. Plan rozwoju			II. Program rozwoju
1. CELE - Co trzeba osiągnąć by urzeczywistnić wizję naszej wsi?	2. Co nam pomoże osiągnąć cele? (zasoby, silne strony, szanse)	3. Co nam może przeszkodzić? (słabe strony, zagrożenia)	Projekty, przedsięwzięcia jakie wykonamy?
	ZASOBY, ATUTY których użyjemy - silne strony i szanse jakie wykorzystamy	<b>BARIERY</b> Słabe strony jakie wyeliminujemy Zagrożenia jakich unikniemy	Jakie zadania i działania chcemy wykonać w ciągu 5-ciu lat
<b>A. TOŻSAMOŚĆ WSI I WARTOŚCI ŻYCIA WIEJSKIEGO</b>			
1. Kultywowanie tradycji.	Aktywni mieszkańcy. Fundusz sołecki. Umiejętności mieszkańców. Praca mieszkańców.	Brak zainteresowania. Niewystarczające środki finansowe.	1.1. Założenie Koła Gospodyń Wiejskich promujących tradycje polskiej wsi 1.2. Kultywowanie tradycji wiejskich – tworzenie wieńca dożynkowego i kultywowanie tradycji dożynkowych 1.3. Wieczorne rozmowy o tradycjach – spotkania międzypokoleniowe na których osoby starsze opowiadają najmłodszym o tradycjach polskiej wsi

<p>2. Budowanie tożsamości i odkrywanie historii wsi.</p>	<p>Obszar atrakcyjny przyrodniczo.</p> <p>Ciekawy fragment linii kolejowej przebiegającej pod wiaduktem, stanowiący atrakcję turystyczną.</p> <p>Prywatne archiwa mieszkańców, archiwa państwowe, archiwa gminne, archiwa kościelne, inne publikacje historyczne.</p> <p>Aktywni mieszkańcy.</p> <p>Fundusz sołecki.</p> <p>Praca mieszkańców.</p> <p>Specyficzne zawodowe umiejętności mieszkańców.</p> <p>Wsparcie Urzędu Gminy i radnej, Stowarzyszenia „Siedlisko” z Lubochni.</p> <p>Możliwe do pozyskania źródła zewnętrzne z</p>	<p>Ewentualne problemy pozyskaniem gruntu pod ścieżkę historyczno-przyrodniczą.</p> <p>Sceptyczne podejście części mieszkańców.</p> <p>Niewystarczające środki finansowe.</p>	<p>2.1 Stworzenie ścieżki historyczno-przyrodniczej – oznakowanie interesujących miejsc.</p> <p>2.2 Przyrodnicza gra terenowa.</p> <p>2.3 Konkurs fotograficzny.</p> <p>2.4 Wydanie kalendarza z fotograficznymi pracami konkursowymi.</p> <p>2.5 Konkurs na logotyp sołectwa.</p> <p>2.6 Poznanie historii ppor. Józefa Pawłowskiego (urodzonego w Wierzbiczanach, zamordowanego w Katyniu) oraz zaznaczenie jej w przestrzeni wsi – tablica pamiątkowa, wzmianka na stronie internetowej wsi, spotkanie edukacyjne dla dzieci.</p> <p>2.7 Nasadzenie wierzb w ważnych punktach wsi jako charakterystycznego znaku miejscowości.</p>
---	---	---	---

	LGD, Urzędu Marszałkowskiego.		
3. Budowanie relacji sąsiedzkich.	Świetlica- miejsce spotkań.  Informacje: kurenda papierowa, e-kurenda (Facebook).  Duża liczba nowych mieszkańców.	Słaby przepływ informacji.  Niewystarczające środki finansowe.	3.1 Wierzbiczany aktywnym partnerem „Festiwalu Sąsiedzkich Spotkań”.  3.2 Utworzenie strony internetowej sołectwa połączonej z profilem na Facebooku.



## B. STANDARD ŻYCIA WIEJSKIEGO

<p>1. Zwiększenie bezpieczeństwa mieszkańców poprzez podniesienie komfortu użytkowania dróg i poboczy, szczególnie dla ruchu pieszo-rowerowego.</p>	<p>Aktywna radna gminy.  Aktywni i chętni do pomocy mieszkańcy.  Teren atrakcyjny turystycznie</p>	<p>Fundusz sołecki.  Niewystarczające środki finansowe.  Brak wpływu na budżet gminy i kolejność wykonywanych inwestycji.  Uczęszczana droga gminna stanowiąca skrót dla podróżujących do innych miejscowości.</p>	<p>1.1 Doświetlenie skrzyżowań i miejsc niebezpiecznych.  1.2 Budowa ciągu pieszo-rowerowego na terenie sołectwa.  1.3 Wyznaczenie przejść dla pieszych.  1.4 Zainstalowanie systemów spowalniających ruch samochodowy w centrum wsi i na Hubach np. wysepki, progi hamujące.  1.5 Współpraca z policją w kierunku egzekwowania zakazu poruszania się drogą gminną pojazdów o tonażu większym niż 3,5 tony na os.  1.6 „Drogówka Obywatelska” - kampania społeczna mająca na celu uświadomienie i zaangażowanie mieszkańców w dbałość o przestrzeganie przepisów ruchu drogowego na terenie sołectwa i egzekwowanie takich zachowań od innych kierowców korzystających z drogi w sołectwie – plakaty oraz naklejki na samochód informujące o ograniczeniu prędkości.  1.7 Stworzenie miejsc odpoczynku pieszych i rowerzystów wraz z ławkami.</p>
---	--	--	---

<p>2. Podniesienie standardu użytkowania świetlicy i terenu wokół niej.</p>	<p>Fundusz sołecki.  Specyficzne zawodowe umiejętności mieszkańców.</p>	<p>Niewystarczające środki finansowe.  Małe zaangażowanie mieszkańców.</p>	<p>2.1 Doposażenie świetlicy wiejskiej  2.3 Doposażenie placu zabaw i terenu w okół świetlicy.  2.2 Odświeżenie placu zabaw, przegląd techniczny urządzeń sportowych, oznakowanie placu zabaw, wprowadzenie regulaminu użytkowania.</p>
<p>3. Stworzenie nowej bazy rekreacyjno-sportowej.</p>	<p>Fundusz sołecki.  Aktywni i chętni do pomocy mieszkańcy.  Specyficzne zawodowe umiejętności mieszkańców.</p>	<p>Niewystarczające środki finansowe.  Brak terenów komunalnych – konieczność zakupu działki na realizację celu  Skomplikowana biurokracja przy pozyskaniu nowych terenów.</p>	<p>3.1 Pozyskanie nowych terenów gminnych; utworzenie strefy rekreacyjno-wypoczynkowej (Huby).  3.2 Pozyskanie funduszy na zakup wyposażenia.</p>
<p>4. Poprawa estetyki sołectwa.</p>	<p>Fundusz sołecki.  Aktywni i chętni do pomocy mieszkańcy.</p>	<p>Niewystarczające środki finansowe.  Małe zaangażowanie mieszkańców.</p>	<p>4.1 Wspólne porządkowanie wsi (zbieranie śmieci), pomalowanie przystanków autobusowych, koszy na śmieci.  4.2 Zainstalowanie tablic informacyjnych.  4.3. Realizacja projektu Trwała Sadzonka – wspólne nasadzenia roślinności uatrakcyjniającej miejscowość</p>

### C. JAKOŚĆ ŻYCIA WIEJSKIEGO

<p>1. Poszerzenie oferty edukacyjno-kulturalnej.</p>	<p>Świetlica - miejsce spotkań.</p> <p>Fundusz sołecki.</p> <p>Wkład pracy mieszkańców.</p> <p>Kompetencje zawodowe mieszkańców.</p>	<p>Brak zaangażowania wystarczającej liczby mieszkańców.</p> <p>Małe zainteresowanie wśród potencjalnych uczestników spotkań.</p> <p>Słaba komunikacja między mieszkańcami.</p>	<p>1.1 Warsztaty edukacyjno-kulturalne dla dzieci, młodzieży i dorosłych - rękodzielnicze, filmowe, fotograficzne, muzyczne, kulinarne, lutnicze, fizyczno-chemiczne.</p> <p>1.2 Spotkania tematyczne – podróżnicze, sztuka, literatura, poezja, film.</p> <p>1.3 Spotkania z ekspertami – dotyczące zdrowia, finansów i przedsiębiorczości.</p> <p>1.4 Założenie koła dyskusyjnego, grupy tematycznej.</p> <p>1.5 Cyklicznie organizowane potańcówki tradycyjne z dawnymi przyśpiewkami i tańcami wielkopolskimi.</p> <p>1.6 Organizacja półkolonii dla dzieci i młodzieży w czasie ferii zimowych oraz wakacji.</p> <p>1.7 Pokazy filmowe w ramach „kina pod chmurką” dla dzieci i dorosłych.</p>
<p>2. Rozwój intelektualny i poszerzanie horyzontów mieszkańców przez stworzenie dostępu do książek; promocja</p>	<p>Świetlica wiejska – miejsce przechowania książek.</p> <p>Bogate zasoby książkowe grupy</p>	<p>Małe zainteresowanie mieszkańców.</p> <p>Słaba komunikacja między mieszkańcami.</p>	<p>2.1 Regał biblioteczny na terenie świetlicy - wymiana książek.</p> <p>2.2 Organizacja czytelniczych spotkań dla dzieci – „Czytanie na dywanie”.</p>

czytelnictwa wśród dzieci i młodzieży.	mieszkańców i chęć podzielenia się nimi.		
3. Włączenie nowych mieszkańców do wspólnych działań.	Świetlica wiejska i jej teren jako miejsce spotkań.  Droga gminna osiedla Żurawia jako potencjalne miejsce spotkań na Hubach.  Zaangażowanie i otwartość stałej grupy mieszkańców.	Brak terenu gminnego pod organizację imprez w innych częściach wsi.  Słaba komunikacja między mieszkańcami.	3.1 Zorganizowanie spotkania na nowopowstałym osiedlu mającym na celu wyznaczenie lidera spośród nowych mieszkańców do działań prospołecznych 3.2. Zamontowanie tablicy informacyjnej na nowym osiedlu 3.3. Stworzenie listy mailingowej ułatwiającej kontakt z mieszkańcami z Żurawia 3.2. Przeniesienie części organizowanych imprez bliżej nowego osiedla Żurawia – Dzień Dziecka u Żurawia.
4. Zwiększenie poczucia współuczestnictwa w rozwoju sołectwa.	Fundusze pozyskane dzięki tworzeniu Koła Gospodyń Wiejskich.  Zaangażowanie grupy mieszkańców.  Świetlica wiejska – miejsce spotkań.	Małe zainteresowanie mieszkańców.  Słaba komunikacja między mieszkańcami.	4.1 Utworzenie Koła Gospodyń Wiejskich. 4.2 Organizacja imprez cyklicznych: Dzień Dziecka, Spotkanie mikołajkowe, Święto Pyry, Dzień Kobiet. 4.3 „Burza Mózgów” – organizacja spotkań dyskusyjnych dotyczących dalszego rozwoju sołectwa.
5. Poszerzenie oferty w zakresie poprawy aktywności fizycznej	Świetlica - miejsce spotkań z wyposażeniem umożliwiającym realizację celu  Atrakcyjne turystycznie tereny	Brak zaangażowania wystarczającej liczby mieszkańców.  Małe zainteresowanie wśród potencjalnych uczestników spotkań.	5.1 warsztaty taneczne i zajęcia poprawiające aktywność fizyczną 5.2 Spotkania tematyczne ze sportowcami, przybliżające daną dyscyplinę sportu  5.3 Organizacja rajdu rowerowego mieszkańców wokół Jeziora Wierzbiczańskiego.

	<p>Fundusz sołecki.</p> <p>Wkład pracy mieszkańców.</p> <p>Kompetencje zawodowe mieszkańców.</p>	<p>Słaba komunikacja między mieszkańcami.</p>	<p>5.4 Organizacja turnieju piłkarzyków i gry w bilard na szczeblu wiejskim oraz międzysołeckim.</p>
<b>D. BYT</b>			
<p>1. Poprawa możliwości ekonomicznych mieszkańców.</p>	<p>Fundusz sołecki.</p> <p>Świetlica- miejsce spotkań.</p> <p>Zaangażowanie mieszkańców.</p> <p>Specjaliści z różnych dziedzin.</p>	<p>Brak wystarczających środków finansowych.</p> <p>Brak zaangażowania wystarczającej liczby mieszkańców.</p> <p>Słaba komunikacja.</p> <p>Niechęć do zmian.</p>	<p>1.1 Organizacja szkoleń dla rolników.</p> <p>1.2 Organizacja szkoleń z zakresu rozwoju przedsiębiorczości.</p> <p>1.3. Organizacja szkoleń z zakresu pozyskiwania środków na rozwój przedsiębiorczości</p> <p>1.4. Organizacja szkoleń z zakresu przygotowania wniosków o pozyskanie dotacji na rozwój sołectwa – dla organizacji pozarządowych i grup nieformalnych</p>
<p>2. Promocja wsi i małej przedsiębiorczości mieszkańców.</p>	<p>Fundusz sołecki.</p> <p>Możliwość pozyskania dofinansowania w ramach środków Urzędu Marszałkowskiego</p> <p>Świetlica- miejsce spotkań.</p> <p>Zaangażowanie mieszkańców.</p>	<p>Brak wystarczających środków finansowych.</p> <p>Brak zaangażowania wystarczającej liczby mieszkańców.</p> <p>Słaba komunikacja.</p> <p>Niechęć do zmian.</p>	<p>2.1 Stworzenie strony internetowej na temat wsi.</p> <p>2.2 Stworzenie strony sołectwa na Facebooku.</p> <p>2.3 Stworzenie i zakup materiałów promujących wieś tj. banery, roll'up'y, namioty.</p> <p>2.4 Rozwinięcie istniejącej grupy na Facebooku – tzw. e-kurenda.</p> <p>2.5 Dołączenie do gminnego systemu powiadamiania w formie SMS informacji dotyczących wydarzeń w sołectwie.</p> <p>2.6 Wsparcie lokalnych producentów warzyw (produkcja dyń), producentów kwiatów ekologicznych przez promowanie ich produktów na</p>

	<p>Dostęp do Internetu.</p> <p>Specjaliści z różnych dziedzin.</p> <p>E-kurenda – grupa na Facebooku.</p>		<p>wiejskich imprezach – stoisko z produktem, oraz na stronie internetowej wsi.</p> <p>2.7 Udział w konkursach regionalnych – np. na najpiękniejszy wieniec dożynkowy.</p> <p>2.8 Współpraca z sąsiednimi sołectwami, wymiana informacji o działaniach lokalnych podejmowanych na terenie sołectwa.</p>
--	---	--	---



## PROGRAM KRÓTKOTERMINOWY ODNOWY WSI na OKRES dwóch lat

Kluczowy problem	ODPOWIEDŹ	Propozycja projektu	Czy nas stać na realizację? (tak/nie)		Punktacja	Hierarchia
			Organizacyjne	Finansowo		
Co nas najbardziej zintegruje?	Większa grupa osób zaangażowanych w życie sołectwa (organizacja imprez, dbanie o wizerunek wsi).	„Hej sąsiedzi- świetlica naszym wspólnym domem”- zagospodarowanie terenów przy świetlicy wiejskiej i jej doposażenie.	tak	nie	26	I
Na czym nam najbardziej zależy?	Aktywizacja, integracja mieszkańców.	Międzypokoleniowy turniej piłkarzyków Wierzbiczany 2020.	tak	tak	16	III
Co nam najbardziej przeszkadza?	Słaba komunikacja i przepływ informacji między mieszkańcami, słaba promocja wsi.	Utworzenie strony internetowej sołectwa połączonej z profilem na Facebooku „Interaktywne Wierzbiczany”, stworzenie logotypu i materiałów promocyjnych tj. roll’up’y, banery, namioty.	tak	nie	12	V

<p><b>Co najbardziej zmieni nasze życie?</b></p>	<p>Promocja wsi, zbudowanie tożsamości i odkrycie historii sołectwa.</p>	<p>„Historie niezapisane” ścieżka historyczno- przyrodnicza połączona z wystawą starych zdjęć w świetlicy wiejskiej i wydaniem folderu</p>	<p>tak</p>	<p>nie</p>	<p>23</p>	<p>II</p>
<p><b>Co nam przyjdzie najłatwiej?</b></p>	<p>Koło Gospodyń Wiejskich „Pyra z Gzikiem”.</p>	<p>Utworzenie Koła Gospodyń Wiejskich „Pyra z Gzikiem”.</p>	<p>tak</p>	<p>tak</p>	<p>13</p>	<p>IV</p>
<p><b>Na realizację jakiego projektu planujemy pozyskać środki zewnętrzne? Z jakich źródeł? (Maksymalnie 3 propozycje uszeregowane według ważności)</b></p>		<ol style="list-style-type: none"> <li>1. „Hej sąsiedzi- świetlica naszym wspólnym domem”- zagospodarowanie terenu przy świetlicy wiejskiej i jej doposażenie. Fundusze z Programu Wielkopolska Odnowy Wsi konkurs „Pięknieje wielkopolska wieś” prowadzonego przez Urząd Marszałkowski Województwa Wielkopolskiego, Podmioty zewnętrzne, Fundusz Sołecki, środki z budżetu gminy, LGD</li> <li>2. „Historie niezapisane” ścieżka historyczno-przyrodnicza połączona z wystawą starych zdjęć w świetlicy wiejskiej. Wsparcie z Fundacji Europejskiego Funduszu Rozwoju Wsi Polskiej, Program Wielkopolska Odnowy Wsi prowadzonego przez Urząd Marszałkowski Województwa Wielkopolskiego, Fundusz Sołecki, sponsoring, LGD</li> <li>3. Utworzenie strony internetowej sołectwa połączonej z profilem na Facebooku „Interaktywne Wierzbiczany”, stworzenie logotypu i materiałów promocyjnych tj. roll’up’y, banery, namioty. Fundusze z Programu Wielkopolska Odnowy Wsi konkurs „Pięknieje wielkopolska wieś” prowadzonego przez Urząd Marszałkowski Województwa Wielkopolskiego, Podmioty zewnętrzne, Fundusz Sołecki, środki z budżetu gminy, LGD.</li> </ol>				

Podpisy przedstawicieli Grupy Odnowy Wsi

uczestniczących w przygotowaniu dokumentu:

1.....

2.....

3.....

4.....

5.....

Podpisy moderatorów odnowy wsi:

1.Jarosław Maciejewski

2.Magdalena Gdaniec

Załączniki:

1. Listy obecności na warsztatach sołeckich
2. Oświadczenia w sprawie zgody na wykorzystanie wizerunku uczestników warsztatów
3. Dokumentacja zdjęciowa z przeprowadzonej wizji terenowej oraz warsztatów sołeckich (płyta CD lub inny równoważny nośnik elektroniczny).

## **Uzasadnienie**

Uchwałą Rady Gminy Gniezno NR VIII/52/2019 z dnia 27 marca 2019 r. Gmina Gniezno przystąpiła do realizacji regionalnego programu pn: „Wielkopolska Odnowa Wsi” w województwie Wielkopolskim. Celem programu jest aktywizacja społeczności lokalnych do pracy na rzecz rozwoju swoich miejscowości oraz przy wsparciu gminy i Urzędu Marszałkowskiego Województwa Wielkopolskiego poprawy, jakości życia na terenie miejscowości

W dniu 25 lutego 2019 r. Sołectwo Wierzbiczany uchwałą Zebrania Wiejskiego przystąpiło do programu Wielkopolska Odnowa Wsi w województwie Wielkopolskim. W uchwale wyznaczono skład Grupy Odnowy Wsi oraz lidera Grupy Odnowy Wsi. Grupa Odnowy Wsi w listopadzie 2019 roku uczestniczyła w cyklu warsztatów szkoleniowych z zakresu opracowania sołeckich strategii rozwoju. Efektem prac grupy jest opracowany dokument pn. „Sołecka Strategia Rozwoju Wsi Wierzbiczany w Gminie Gniezno na lata 2019-2024

Sołecka Strategia rozwoju jest dokumentem otwartym, który ze względu na zmianę istotnych uwarunkowań zewnętrznych i wewnętrznych wsi może ulec zmianie. Jest to dokument opracowany przez mieszkańców miejscowości.

W tym stanie rzeczy przyjęcie uchwały jest w pełni zasadne.